TOPOS

en vrac

Vallée d'Aspe

France et Espagne
Pyrénées Sud-Ouest

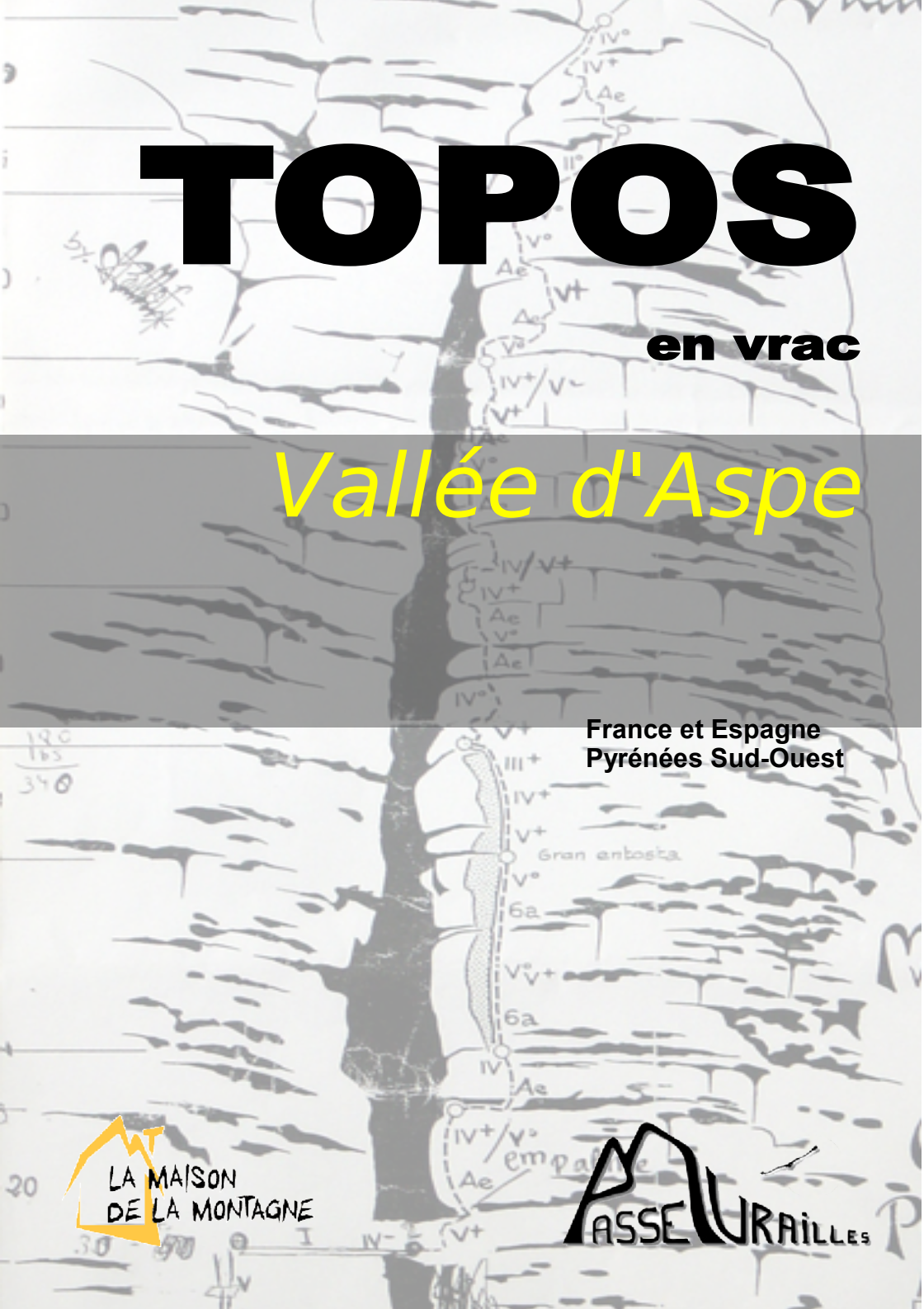

LA MAISON DE LA MONTAGNE

PASSERAILLES

Ce document est une simple compilation de topos assemblés de bric et de broc.
Il est né d'un besoin très personnel de voir les topos de Passe-Murailles d'une même région réunis dans un seul document simple a imprimer.
Il présente l'intérêt est d'être (potentiellement) plus à jour que certains topos vieillissants, d'être trié par région et de pouvoir être imprimé au format A5 (soit ½ A4)

Il ne tient qu'à vous qu'il soit mise à jour régulièrement.

Pour cela, envoyez un gribouillis papier
ou sous forme numérique (scan au format A4, à 300 points par pouce)
à Passe-Murailles passe.murailles@wanadoo.fr

ou bien à la Maison de la Montagne
7, Rue Rossini
64000 PAU
Tel: 05 59 30 18 94
mp.courtois@lamaisondelamontagne.org
.
ou encore à votre serviteur.
pierre.puiseux@univ-pau.fr

bonne grimpe

#Accès

#Les Orgues d'Azun
#Arguibelle - Tichodromes
#Ansabere-Barrioland
#Ansabère - Zélus vendus zélus pendus
#Ansabère - Zutopistes
#Ansabère - Théorème de la peur
#Ansabère - Ruben Welsmuler
#Ansabère - Kroquant club
#Anie-Les sucettes
#Billare-Si loin, si proche
#Billare - Pinelli
#Breque-Le filon manquant
#Breque-1976
#Anaye - Les fils de l'élite
#Canelle 2004
#Udapet-Salomé
#Udapet - Croisière des Schtroumpfs
#La Vierge - Cruelle Passion
#La Mature - Parking
#La Mature - Obélix
#Mature - Obélix (2)
#La Mature - Lopo
#Arnousse -Pajaro
#Les Orgues - généralités
#Les Orgues - Les Trentièmes Rugissants
#Les Orgues - Haine pour Aime
#Paroi d'Azun

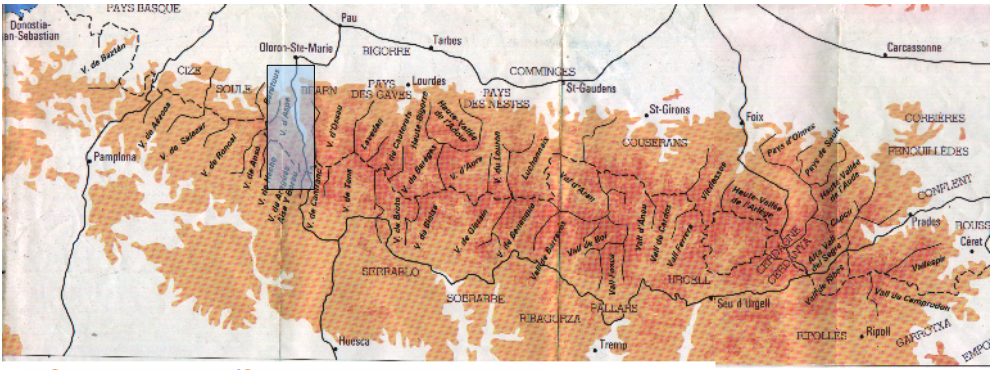

LA MAISON DE LA MONTAGNE

Vallée d'Aspe

Falaise d'Arguibelle
Vallée du Barétous

Nouveau secteur
TICHODROMES

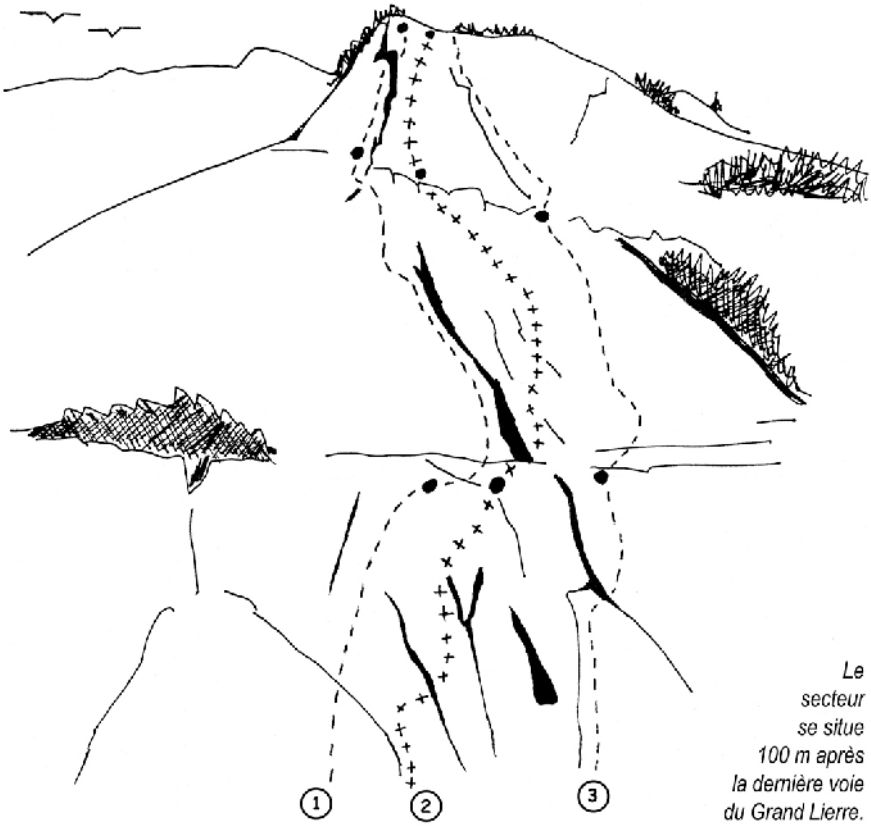

Le secteur se situe 100 m après la dernière voie du Grand Lierre.

Corde de 70 m pour descendre en rappel.

Depuis le sommet, retour conseillé par le sentier (10 mn, balisage jaune).

Ce secteur comporte de nombreuses vires et terrasses, chutes de pierre possible et port du casque recommandé.

① **Balade souletine** (plaquettes)
L1 : 4 (35 m) - L2 : 5b+ (35 m) - L3 : 5c+ (25 m)

② **Le pilier des buis** (broches)
L1 : 4 (35 m) - L2 : 5b+ (30 m) - L3 : 6b (25 m)

③ **Le petit ramoneur** (plaquettes)
L1 : 5a (30 m) - L2 : 5b (30 m) - L3 : 5b (35 m)

BARRIOLAND

TD+/200m

le16/09/2003
M.C HOURCADE
V. SEGER
C.RAVIER

Petit Pic d'Ansabère
Face Sud

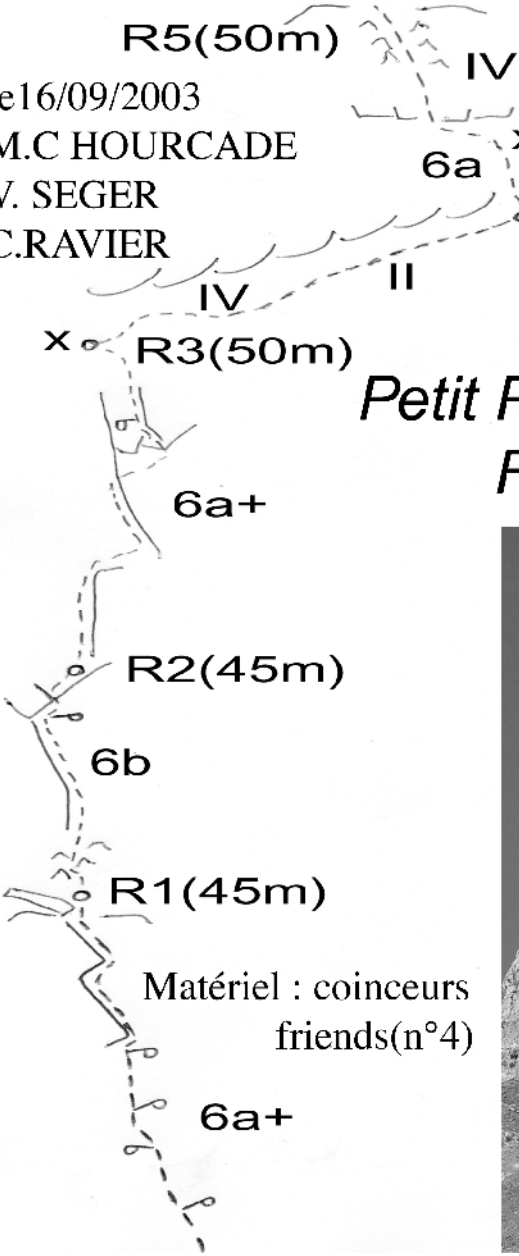

Matériel : coinceurs
friends(n°4)



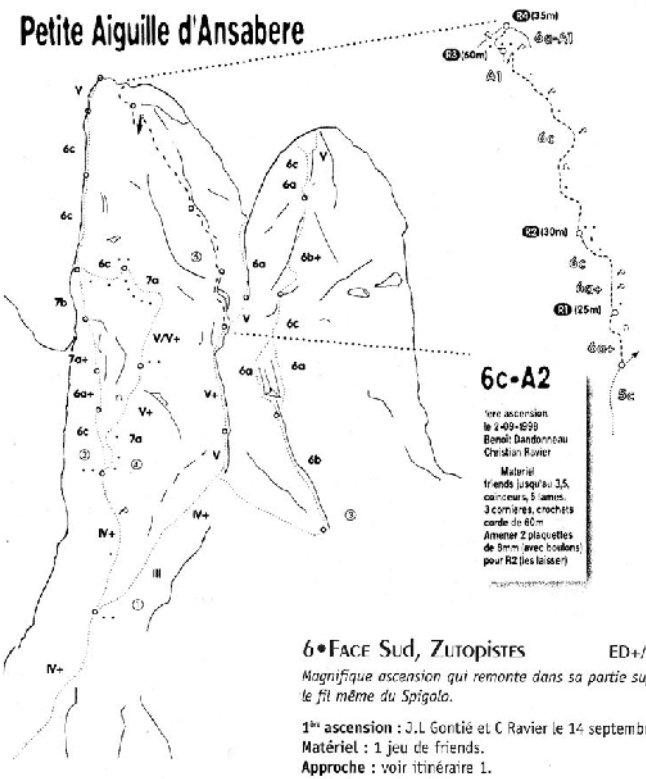

Zelus vendus
Zelus pendus

6•Face Sud, Zutopistes ED+/300 m

Magnifique ascension qui remonte dans sa partie supérieure le fil même du Spigolo.

1ère ascension : J.L Gontié et C Ravier le 14 septembre 1997.
Matériel : 1 jeu de friends.
Approche : voir itinéraire 1.
Itinéraire : suivre l'itinéraire du Spigolo jusqu'à la base du dièdre. Le laisser sur la gauche pour remonter un dièdre à droite (7a). Traverser sur la droite et remonter un mur (6a+) pour gagner la base d'une grande écaille (V+). La remonter (V), traverser en pleine dalle pour se rétablir sur une petite marche (7a) ; gravir le mur qui suit (6b+) pour atteindre le relais suivant. Un bref rappel pendulaire permet de traverser sur la gauche pour gagner un relais commun avec le Spigolo (6c). Continuer pendant deux longueurs sur le fil du pilier (6c puis 6a) pour rejoindre l'avant-dernière longueur du Spigolo et de là, le sommet (6c puis V). 6 h. *Croquis p. 23 et 28.*
Descente : voir itinéraire 5.

8•Face Sud

Zélus vendus zélus pendus ED+/150 m

Dernier itinéraire ouvert sur le flanc Sud de la Petite Aiguille d'Ansabère, magnifique.

1ère ascension : B Dandonneau et C Ravier en septembre 1998.
Matériel : 1 jeu de coinceurs et de friends, microfriends, 8 pitons variés, 1 crochet, 2 plaquettes ø 8 pour R2, encordement à 60 m.
Approche : voir itinéraire 1.
Itinéraire : suivre l'itinéraire de la face Sud et le quitter quand celui-ci traverse vers la droite pour rejoindre la grotte. Continuer tout droit dans une cheminée-laminoir suivie d'un petit pilier (6a+). Une fissure discontinue mène sous un toit que l'on contourne par la gauche (6a+ puis 6c+). Une longueur de 60 mètres sur une très belle dalle grise s'élève vers la gauche ; elle franchit un léger éperon pour gagner le pied d'un dièdre (6c). Franchir ce dièdre en artificiel (A1), penduler sur la gauche et gagner le relais (A1, 6a). Traverser à gauche, se rétablir sur une marche (6a), franchir un mur (A1 puis V+) et gagner le sommet par une belle dalle sculptée (IV). 6 h. *Croquis p. 28.*
Descente : voir itinéraire 5.

PETITE AIGUILLE D'ANSABERE

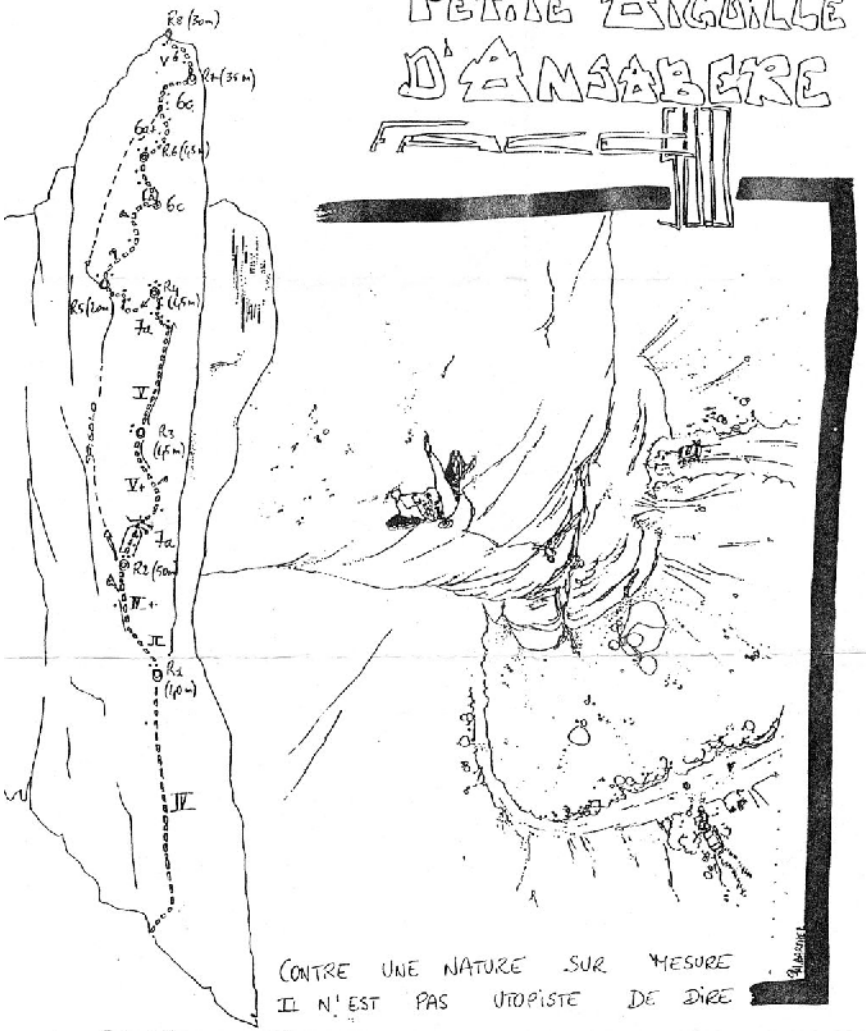

5-10-96
14-09-97
GONTIER
RAVIER

Sangles
1 jeux de friends

ZUTOPISTES

ED+ / 7A / 300 m

6b+ obligatoire

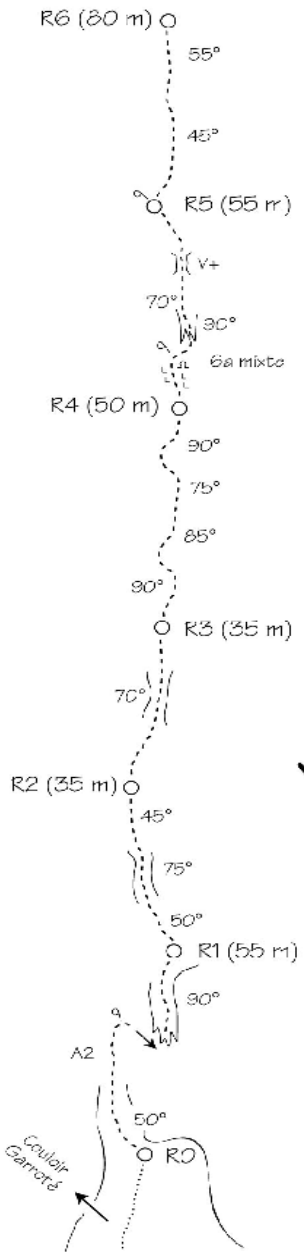



Pic D'Ansabère

Face Nord

C. Desbats et C. Ravier
le 02 mars 1999

MATOS
8 pitons (lames fines)
Camalots 0,5 - 0,75 - 1 - 2
Coinceurs
4 broches

le théorème de la Peur

ED-

Grade V / 6 - / A2

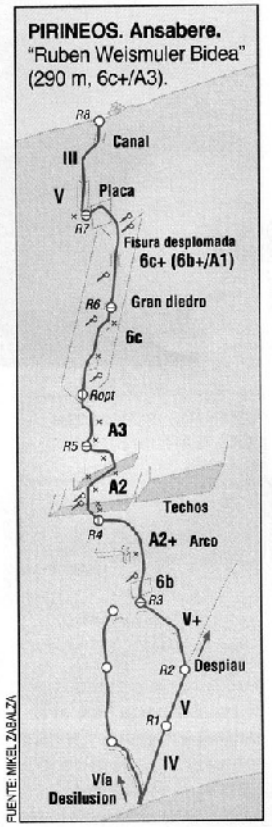

Ansabère

Julián Beraza y Mikel Zabalza trazan *Ruben Weismuler Bidea* (290 m, 6c+/A3), el 29 y 30 de mayo de 2003. Será necesario subir friends (hasta el nº 4), medianos repetidos, micros, fisureros, ganchos y 8 pitones variados. Calcular unas 10 horas. Es posible entrar por su vecina *Desilusión*, una ruta sin acabar de Santi Galar y Txin Elizamendi (7/84). Julián y Mikel señalan que la ruta se presta como un gran desafío en libre para futuras repeticiones.



PIRINEOS. Ansabere.
"Ruben Weismuler Bidea" (290 m, 6c+/A3).

Petit Pic d'Ansabère
Face Sud

2 petites voies magnifiques

Kroquant club

ED-/6b+/200m

1ere asc 22/06/2004
Jacques Lacaze
Christian Ravier

R4(25m)
III
R3(50m)
II
6a+
R2(45m)
6b+
III
toit noir
6b+
R1(45m)
dièdre magnifique
5/5+

Matériel
Friends (3,5)
microfriends
coinceurs

1



R5(50m)
IV
x
6a
R4(50m)
IV
II
x
R3(50m)
6a+

Barrioland

TD+/6b/200m

R2(45m)
1ere asc le 16/09/2003
6b Marie Claire Hourcade
Vincent Seger
Christian Ravier
R1(45m)
6a+

Matériel
Friends (4)
Coinceurs

2



VALLEE D'ASPE

PIC D'ANIE

LES SUCETTES A L'ANIE

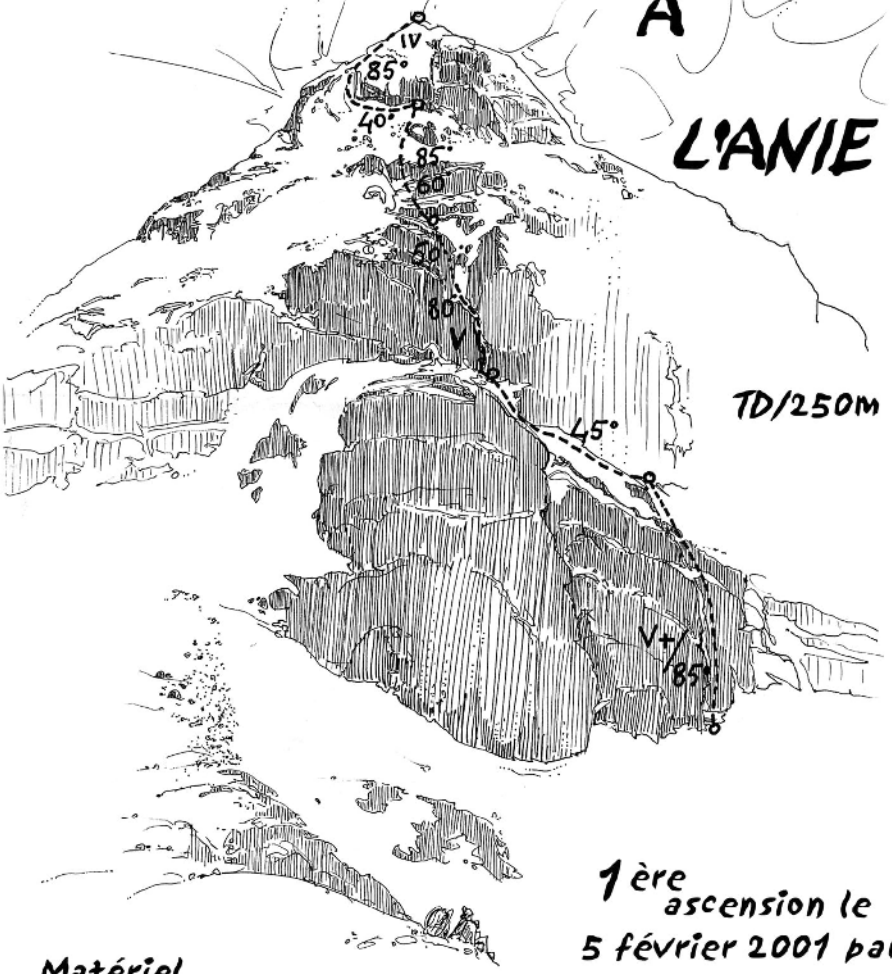

1ère ascension le 5 février 2001 par Philippe BARTHEZ et Christian RAVIER

Matériel
friends, coinceurs
3broches, 5pitons

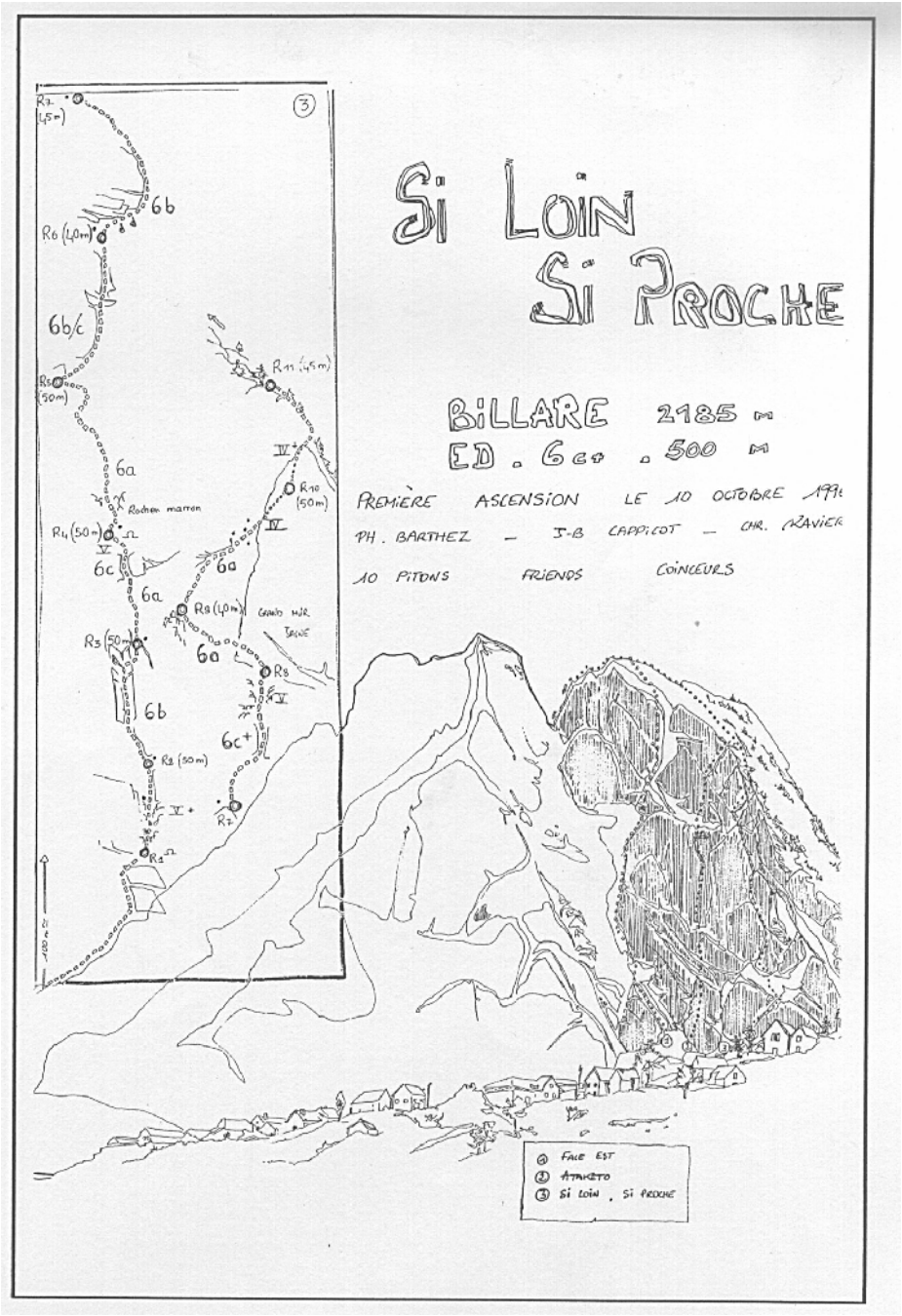
Si Loin
Si Proche
BILLARE 2185 m
ED . 6c+ . 500 m
PREMIÈRE ASCENSION LE 10 OCTOBRE 199
PH. BARTHEZ – J-B CAPPICOT – CHR. RAVIER
10 PITONS FRIENDS COINCEURS
R7 (45m)
R6 (40m)
R5 (50m)
R4 (50m)
R3 (50m)
R2 (50m)
R1
R11 (45m)
R10 (50m)
R9 (40m)
R8
R7
6b
6b/c
6a
6c
6c+
Rochen marron
Grand mur jaune
① Face est
② Ataketo
③ Si loin , Si proche

Le Billare

Vallée d'Aspe
Pointe 1729 m
Face Est

Voie Pinelli

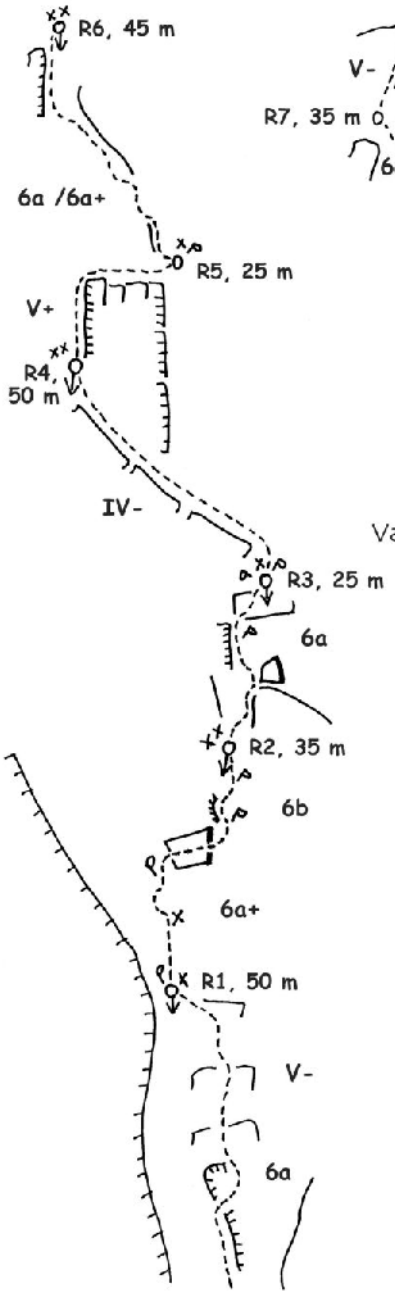

Eric Boileau et P. Lacoste le 14 août 1979.
Variante d'attaque et rééquipement des relais le 16 oct 2003 par C. Ravier et R. Thivel.
Belle voie sérieuse en rocher délicat dans l'ensemble.

Matos : jeu de coinceurs
jeu de friends très complet
5 pitons variés



Vallée d'Aspe - Pic de la Brèque

Le Filon Manquant

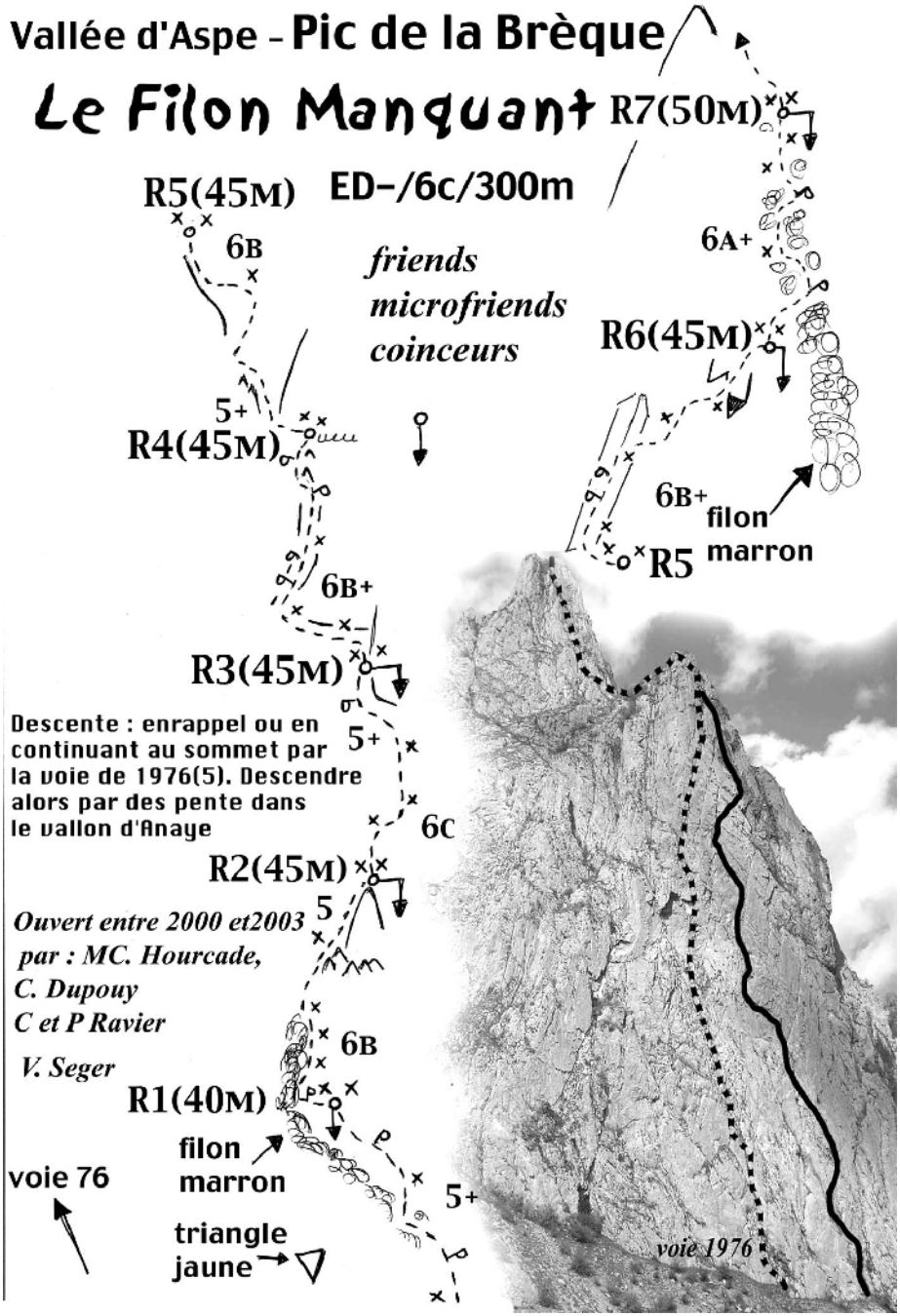

Cirque de Lescun

Vallée d'Aspe



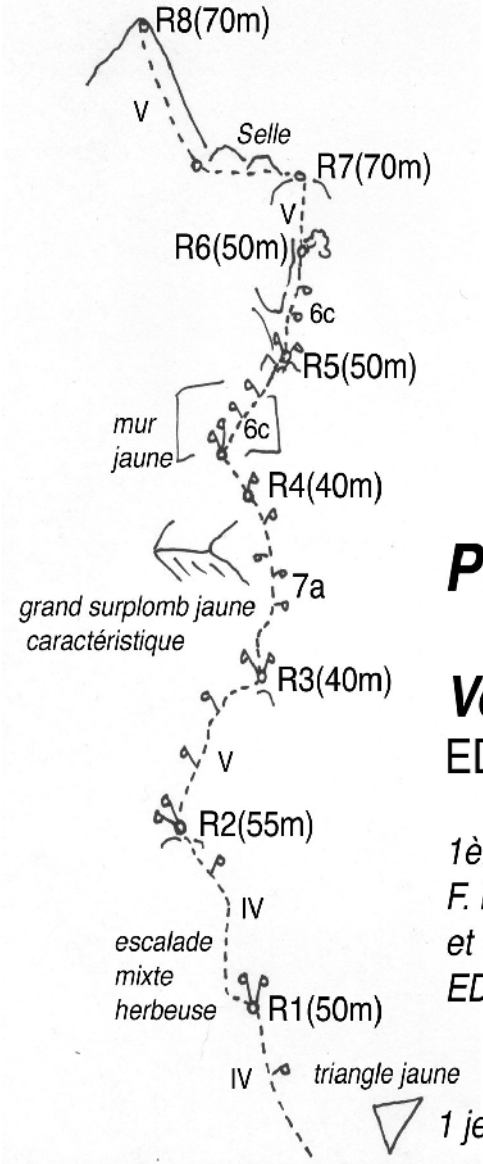

Pic de la Brèque

1530m

Voie 1976

ED-/450m/6a obligatoire

1ère asc : en août 1976 par F. Bocianowski, M. Kermiche et P. de Raed
ED-/450m/6a obligatoire

***Matériel** : 1 jeu de friends, 1 jeu de coinceurs et 5 pitons variés*

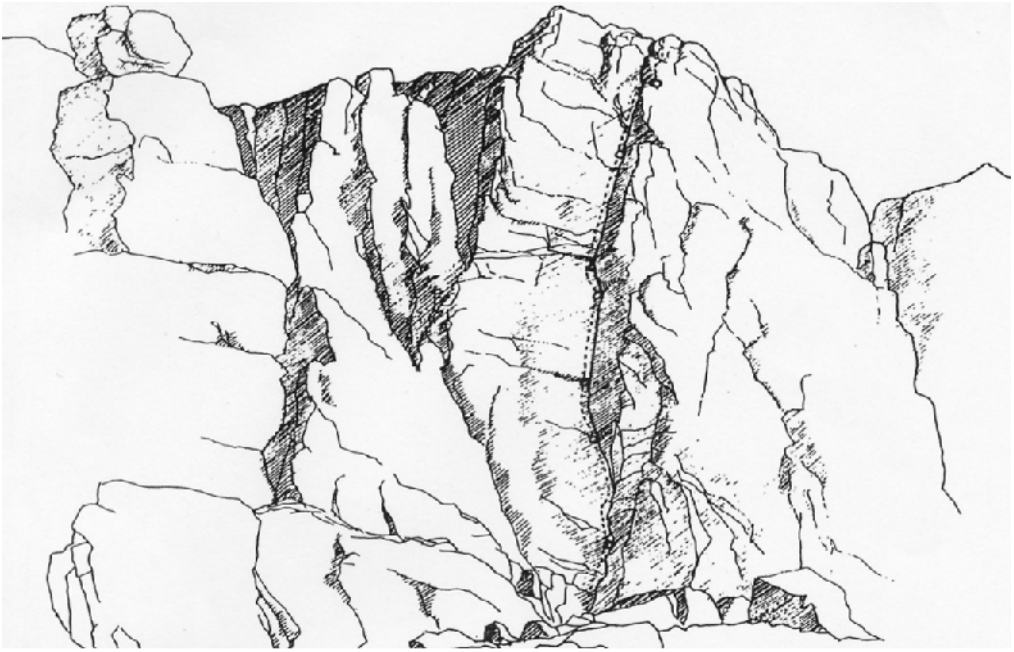

VALLON D'ANAYE
Paroi de LINSOLLE 2350 m

LES FILS DE L'ELITE :

Dièdre magnifique

1ère ascension : Christian et François RAVIER - juin 1989

Difficulté : ED 6bc - 300 m

Matériel : coinceurs, friends, 3 ou 4 pitons

Accès : du plateau Sanchèse, remonter le vallon d'Anaye ; le dièdre est au bout orienté sud-est, (2 heures).

Itinéraire : Il suit le dièdre dans son intégralité et finit sur un petit éperon.

L1 : 6 a - 35 m, un python au relais

L2 : 6 a - 45 m

L3 : 4 sup - 20 m - relais dans une grotte.

L4 : 6 bc - 45 m, un couple de pythons au relais

L5 : 6 a - 45 m, un python

L6 : 6 a+ - 45 m, un python au relais sur la droite du dièdre

L7 : 5 sup - 30 m

Descente :du sommet on peut descendre dans le petit couloir à gauche du dièdre, ou rejoindre plus au sud le col de LINSOLLE en serpentant dans les lapiaz.

Vallée d'Aspe - Paroi des Grands Dièdres

Cannelle 2004

TD/6A/160m

le 3 novembre 2004
Pierre Puiseux
Christian Ravier

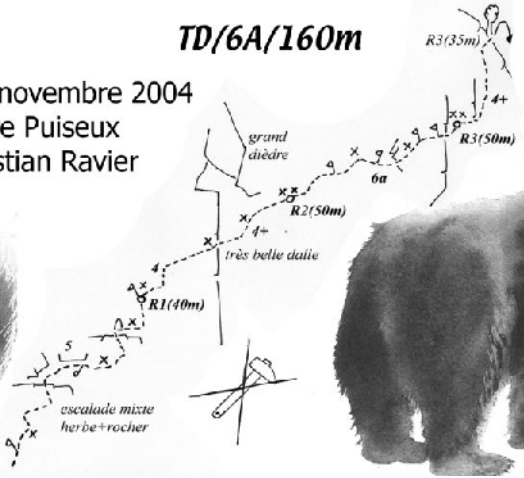



Matériel
1 jeu de coinceurs
1 jeu de friends
sangles

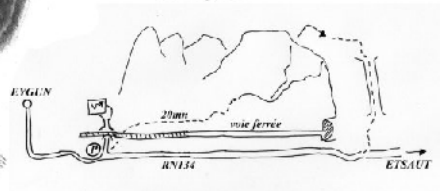

Pène d'Udapet

"Salomé, Sonia et l'autre"

Les 1er et 8 mai 2000 par :
David Boniface, Frédéric et Magali Salles

MATOS : *20 pitons*
2 ou 3 crochets
Jeu de friends
Jeu de coinceurs
4 plaquettes

{ × spit avec plaquette
o spit sans plaquette }

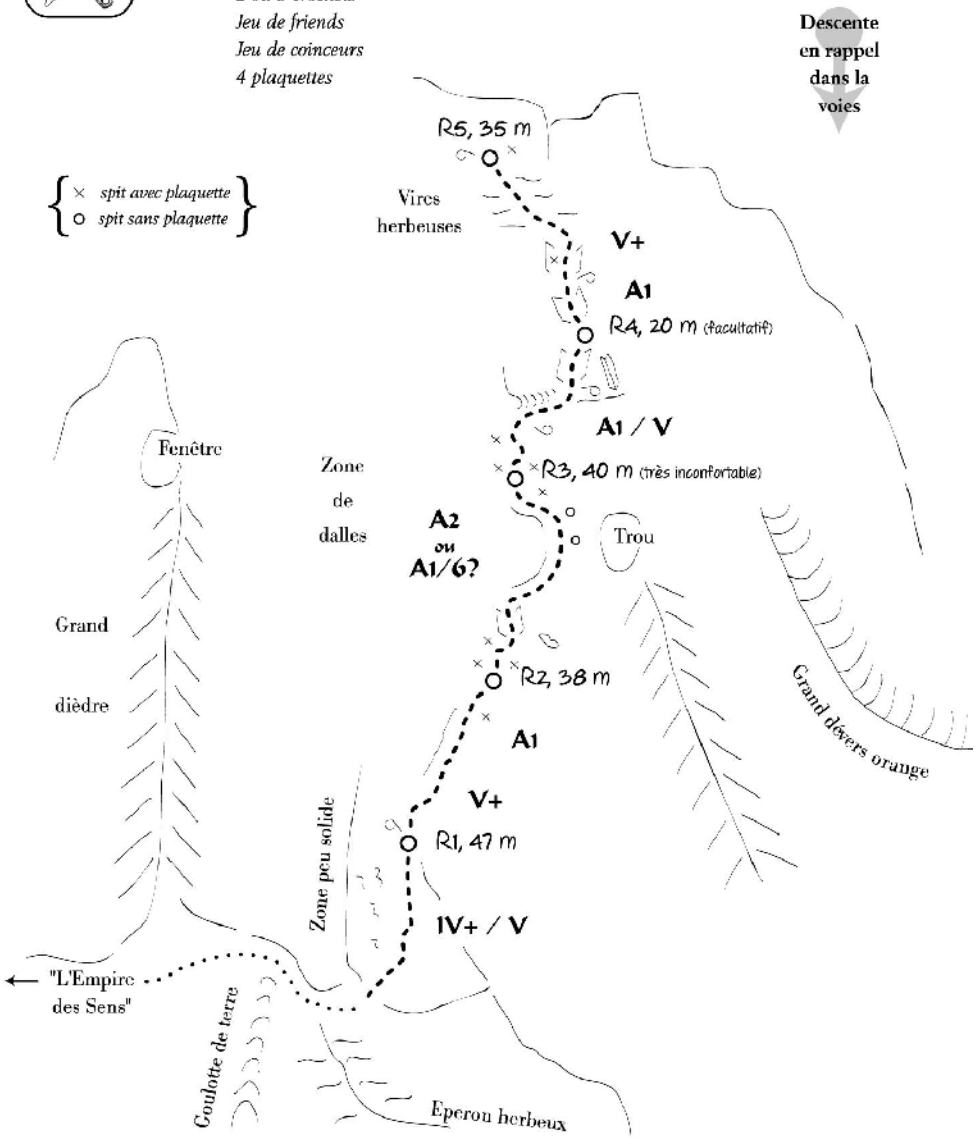

PENE D'UDAPET

LA CROISIERE DES SCHTROUMPHS

TD inf 325m

L10 25m 6B 6p

L9 25m 6B 7p

L8 25m 6A 8p

L7 25m6A+ 8p

L6 30 m 6B 10p

L5 25m 6A+ 7p

L4 30m 6A+ 9p

L3 40m 6A+ 13p

L2 50 m V 8p

L1 50m V- 7p

Départ: 10m à gauche du couloir d'avalanches.

Matériel: 1 rappel de 50 m. 12 dégaines.
Voie entièrement équipée en spits.

Descente: En 6 rappels de 50m dans la voie.

Ouverte le 18 Mai 2006 par Le PGHM d'Oloron.


CRUELLE PASSION
R5
30m
6b+
R4
6a+
45m
ED-
200m
6a obligé
Mais
10 DEGAINES
1 jeu de coinceurs
R3
6a
6b+
40m
IV+
R2
40m
IV
V
R1
V-
IV
45m
V+
FRANCINE MAGROU
OLIVIER GOALARD
BENOÎT DANDONNEAU
RÉMI THIVEL
ROCHER DE LA VIERGE
PÈNE BOUCHÈRE
LÉES
N
SOMPORT
BEDOUS
VALLÉE D'ASPE . 1994

LA MATURE secteur Parking

SOURCE : SOFSCALADE.COM

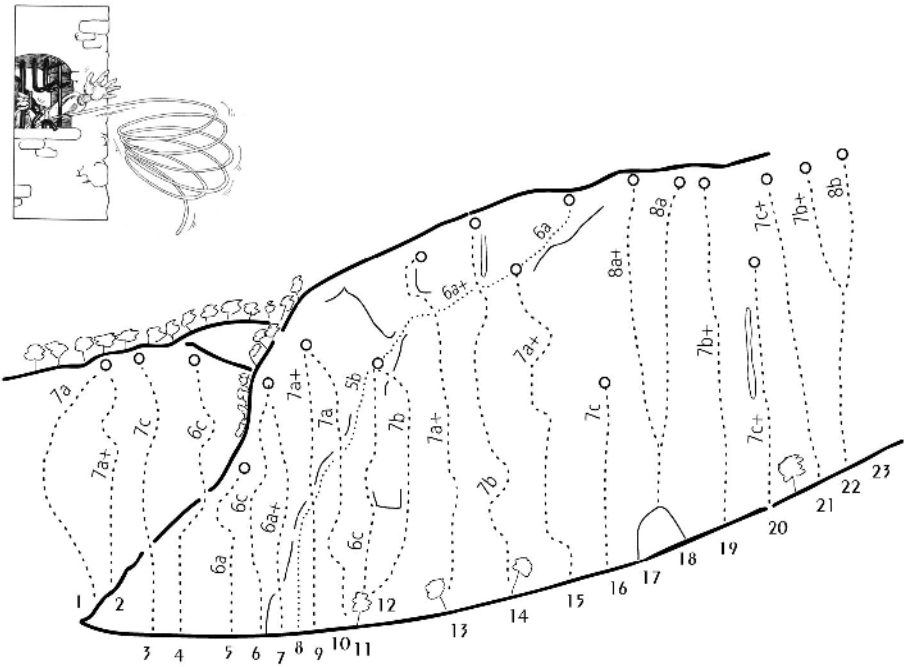

1 : Françounette 7a
2 : Ado glandouilleur 7a+
3 : Sacacouille 7c
4 : Goldmund 6c
5 : Miloumihom 6a
6 : Petite voleuse 6c
7 : Ephémère beauté de la vie 6a+
8 : Libéristes 6b
9 : Jeff se la joue banzaï 7a+
10 : Jim et Louis 7a
11 : Trois zobs et un cul fin 6c
12 : Chez Bert harem social 7b
13 : Carnet à spirales 7a+
14 : Accès à tout, excès de zèle 7b
15 : Parking sonne le glas 7a+
16 : 7c
17 : Yap 8a+
18 : Le gland bleu 8a
19 : The wall 7b+
20 : 7c+
21 : 7c+
22 : 7b+
23 : 8b

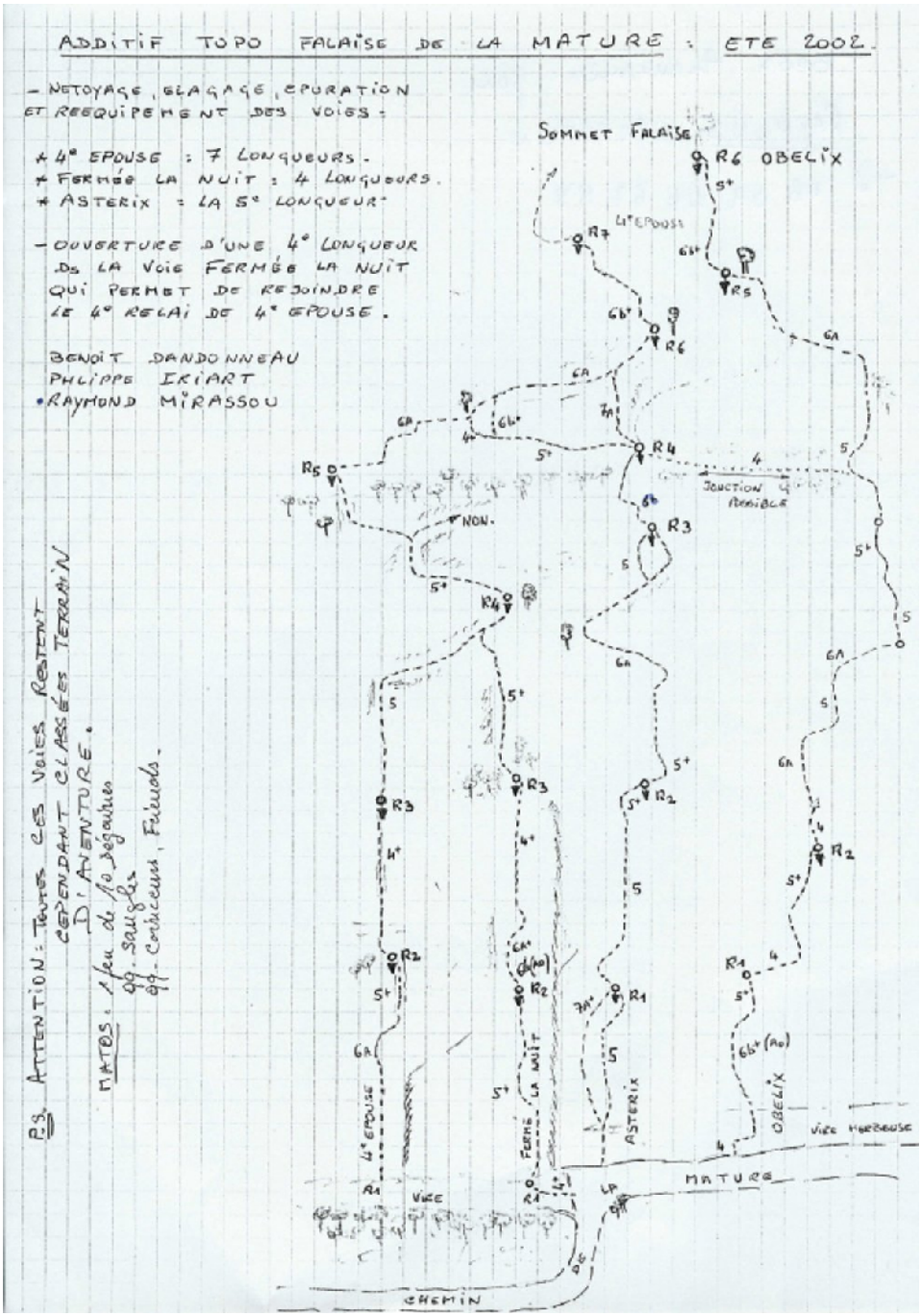
ADDITIF TOPO FALAISE DE LA MATURE : ETE 2002.
- NETOYAGE, ELAGAGE, EPURATION ET REEQUIPEMENT DES VOIES :
* 4° EPOUSE : 7 LONGUEURS.
* FERMÉE LA NUIT : 4 LONGUEURS.
* ASTERIX : LA 5° LONGUEUR
- OUVERTURE D'UNE 4° LONGUEUR DS LA VOIE FERMÉE LA NUIT QUI PERMET DE REJOINDRE LE 4° RELAI DE 4° EPOUSE.
BENOIT DANDONNEAU
PHLIPPE ERIART
•RAYMOND MIRASSOU
P.S. ATTENTION : TOUTES CES VOIES RESTENT DEPENDANT CLASSÉES TERRAIN D'AVENTURE.
MATES : 1 jeu de 10 dégaines
99 sangles
99 cordeaux, Friends.
SOMMET FALAISE
R6 OBELIX
4°EPOUSE
R7
R5
R6
R4
JONCTION POSSIBLE
NON.
R3
R2
R1
FERME LA NUIT
ASTERIX
OBELIX
VIRE HERBEUSE
MATURE
VIRE
CHEMIN

Lifting à la Mâture, été 2002

Nettoyage, élagage, purge et rééquipement des voies.

Benoit Dandonneau
Philippe Ikiart
Raymond Mirassou

Secteur :
4ième Epouse
Fermé la nuit
Astérix et péril
Obélix

Matériel :
10 dégaines
sangles,
friend,
coinceurs.

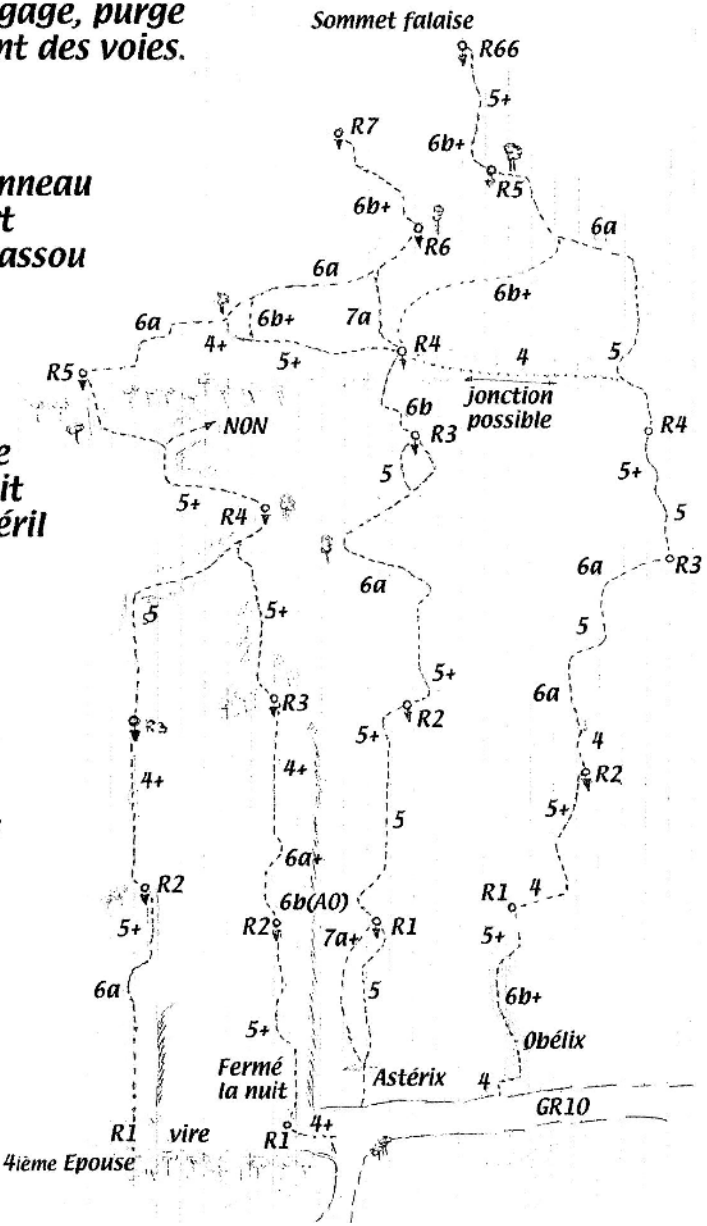

LA MAISON DE LA MONTAGNE

Vallée d'Aspe

Lifting à la Mâture, Campagne 2002/2003

Nettoyage élagage purge et réequipement des voies par :

Benoit Dandonneau
Philippe Ikiart
Raymond Mirassou

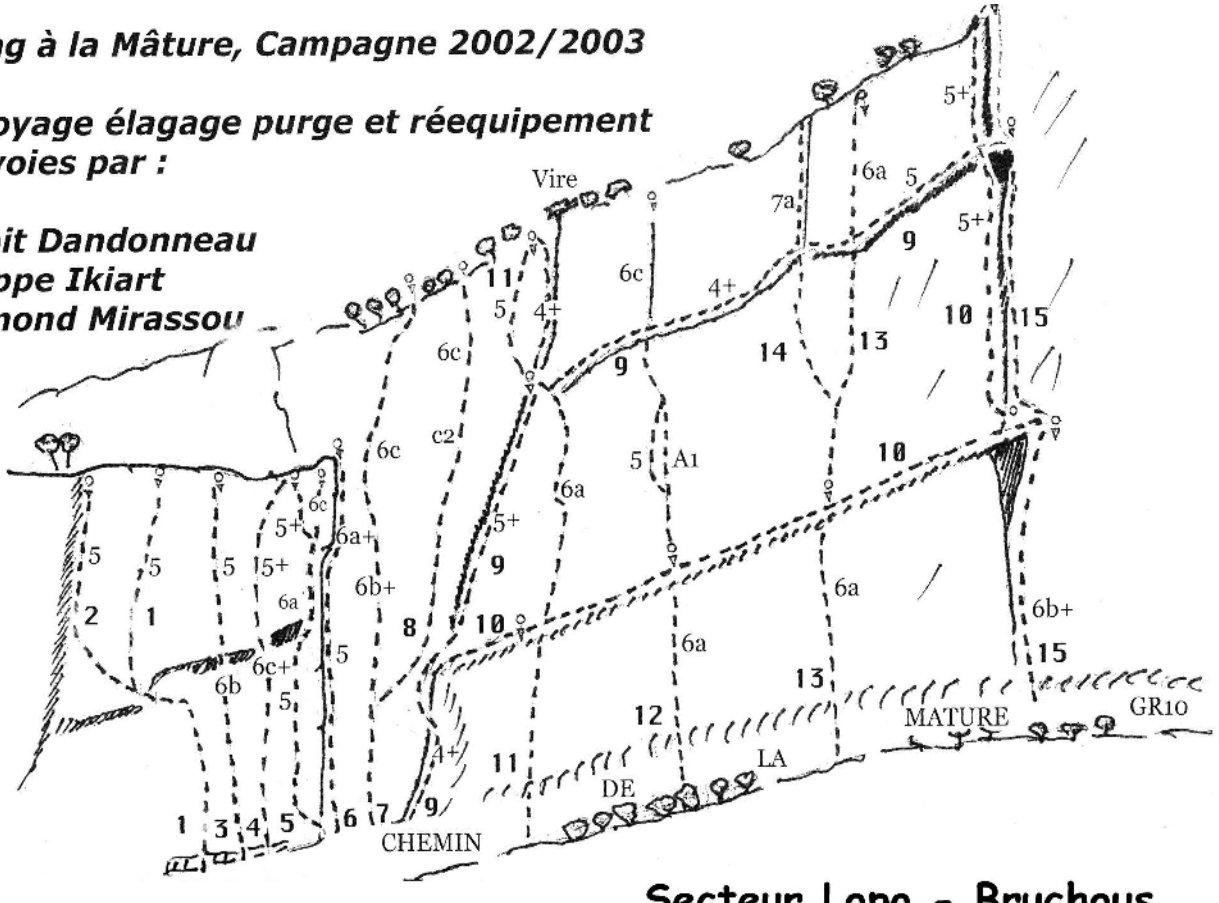

Secteur Lopo - Bruchous

PIC D'ARNOUSSE
(Vallée d'Aspe)

EL PAJARO LOCO

Frédéric Lafitte et
Frédéric Salle le
08 juin 1999

MATOS

- coinceurs
- friends
- 15 / 20 pitons (lames)
- 3 / 4 crochets
- 1 plomb

La voie emprunte une longueur et demie de "No Pasaran" puis se déroule a gauche dans des dalles fissurées plus ou moins bouchées.

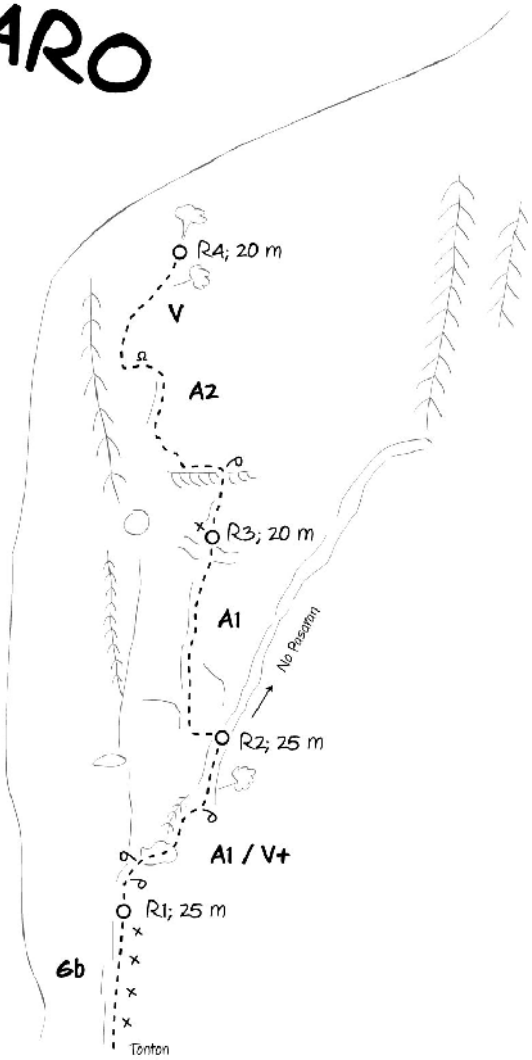

LES ORGUES DE LESCUN

Elles forment le côté droit du cirque de Lescun. Elles naissent modestement au dessus du vallon d'Anitch, mais c'est au pic d'Ouillarisse que commencent vraiment les orgues. De là une longue bande calcaire va s'étendre pour aller mourrir sur les contreforts du pic d'Anie. Variant entre 150 et 250m de haut les orgues possèdent une vingtaine d'itinéraires.

L'histoire commence dans les années soixante avec l'ouverture du pilier d'angle à l'Ouillarisse. C'est au cours de la décennie suivante que les grimpeurs, la plupart locaux, vont jeter leur dévolu sur les itinéraires les plus logiques des orgues : piliers, couloirs, fissures vont être parcourus. Le rocher n'y est pas toujours d'une qualité digne de la beauté de ces parois. Ces temps derniers quelques itinéraires nouveaux ont vu le jour. Et l' on redécouvre qu'en fait les orgues offrent encore de belles possibilités d'itinéraires nouveaux en bon rocher.
Rendez-vous dans dix ans !!!

Cette monographie récapitule l'ensemble des zones grimpables. Nous avons par contre délibérement choisi de décrire précisément que les zones fréquentables :

***1 - Camplong le secteur de l'Y.**
***2 - Les orgues d'Azun.**
***3 - Le versant sud du pic d'Anie.**

PRATIQUE : Sauf précision il convient de se munir de coinceurs, friends et pitons.
ACCES : Depuis le refuge de Laberouat au dessus de Lescun. Le secteur de l'Y se situe au-dessus du GR 10 avant la sortie de la forêt ; celui des orgues d'Azun est à l'ouest du pas d'Azun ; celui du pic d'Anie s'atteind depuis le plateau Sanchèse pra le vallon d'Anaye.
DESCENTE : Par la brèche d'Ouillarisse ou d'Ardinet (à droite de la cheminée) pour le premier secteur.
Par le pas d'Azun pour la paroi du même nom.
Par la carte I G N pour le pic d'Anie.

Texte Christian RAVIER
Dessins Philippe BARTHEZ

ORGUES DE CAMPLONG

LES TRENTIEMES RUGISSANTS

ED- / 6B+

240 M
1ère ASCENSION LE 10 AOUT 1993
PHILIPPE BARTHEZ,
CHRISTIAN RAVIER

MATÉRIEL :
FRIENDS,
COINCEURS,
3 LAMES,
3 CORNIÈRES.

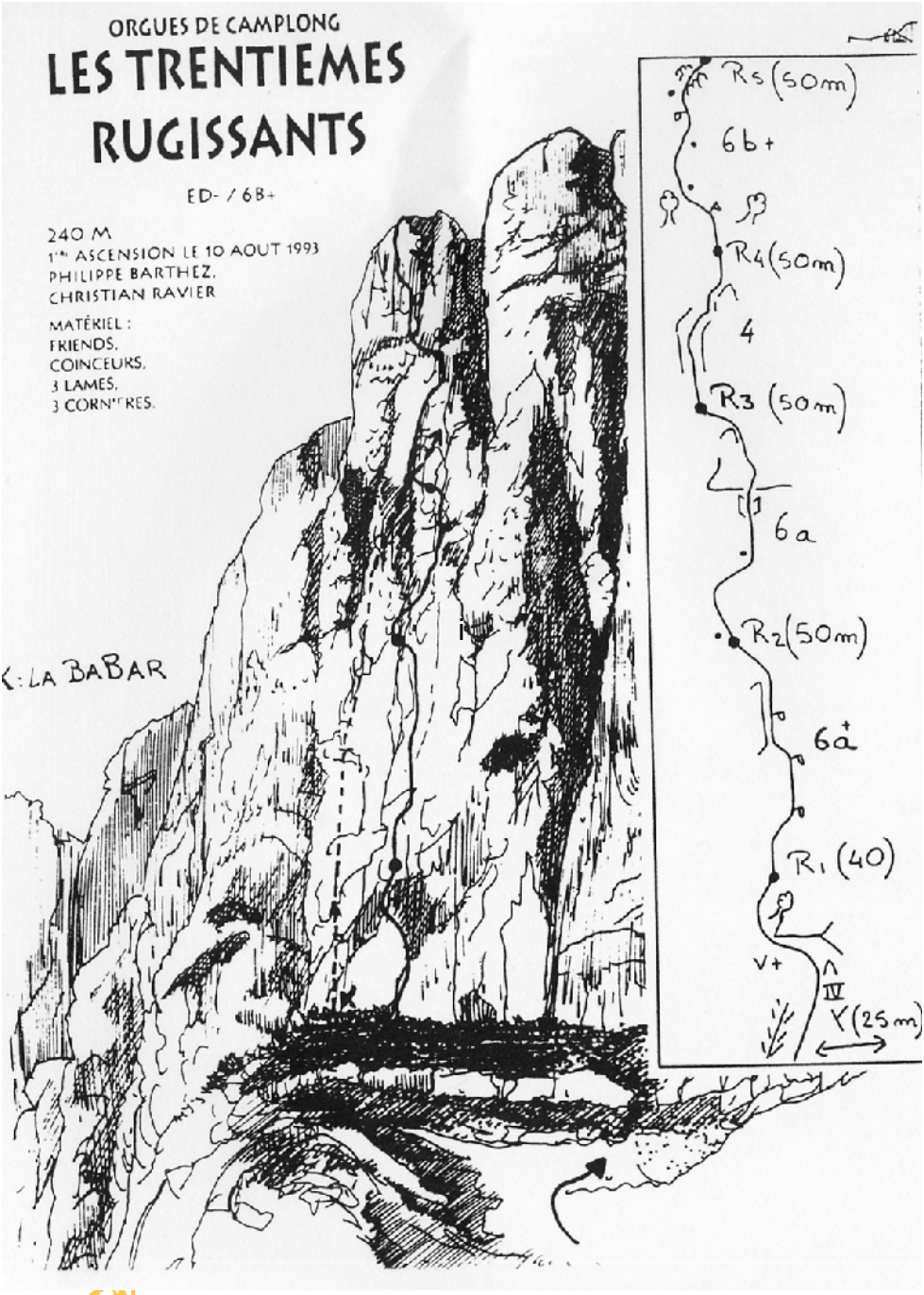

ORGUES DE CAMPLONG

HAINE POUR AIME

ED- 6B/A2

1ère ASCENSION LE 3 JUIN 1993 PAR
BENOIT DANDONNEAU,
CHRISTIAN RAVIER.

MATÉRIEL :
3 GRANDES CORNIÈRES,
3 PETITES CORNIÈRES,
3 LAMES FINES,
3 LAMES ÉPAISSES,
1 JEU DE FRIENDS,
1 JEU DE COINCEURS,
1 CROCHET.

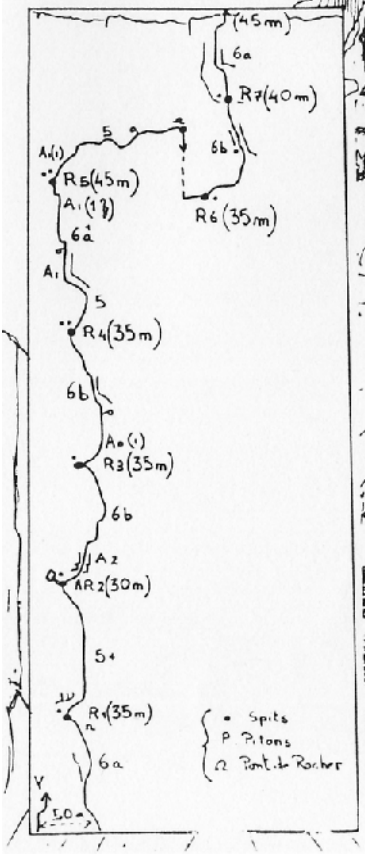

ORGUES D'AZUN 1900 m
Face Sud



ROC ET GRAVILLONS :
Itinéraire très élégant à qualité de rocher variable
1ère ascension : Philippe BARTHEZ et Christian RAVIER - mars 1990
Difficulté : TD sup 6 a+ A2 - 180 m
Matériel : coinceurs, friends, 5 ou 6 pitons
Accès : refuge de l'ABEROUAT, Bois d'AZUN, cabane de l'ARDINET ; de là rejoindre le pied de la paroi, (1 h)
Itinéraire : aborder la paroi à droite de la fissure par un système d'écailles faciles, relais sur une bonne terrasse, seule la troisième longueur (A2) est en mauvais rocher, le reste ne demande que de l'attention.
Descente : par le passage de la HACHE d'ARDINET à droite de la voie.

De multiples itinéraires parcourent l'ensemble des orgues.
Consulter le Guide OLLIVIER

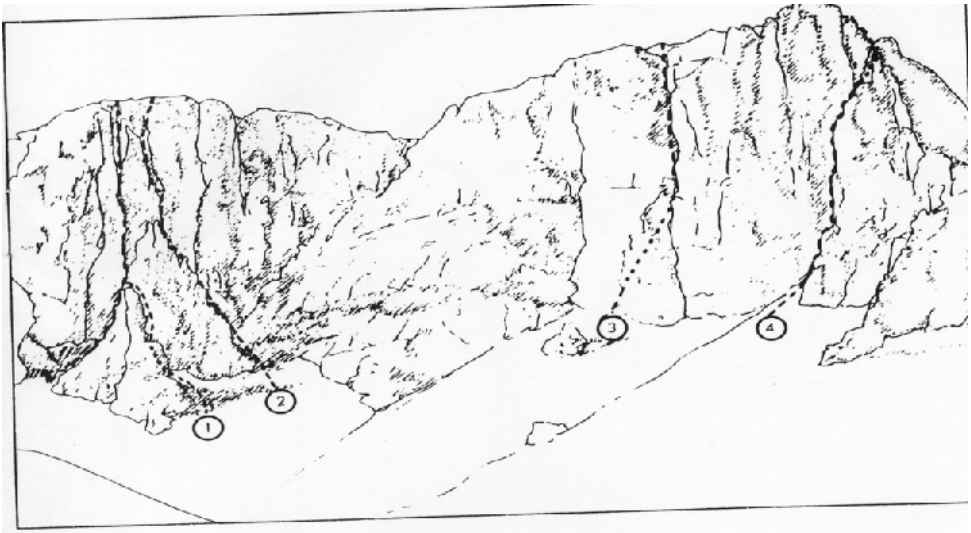

PAROI D'AZUN 2200 m

Située entre le SOUM COUY 2360 m et le Pas d'AZUN, cette paroi a connu ces derniers temps une nouvelle jeunesse avec trois itinéraires inédits.

Accès : refuge de L'ABEROUAT, bois d'AZUN, cabane d'AZUN (1 h 30)
Descente : par le pas d'AZUN à droite de la paroi.

VOIE JONPI KEUPON :
1ère ascension : Philippe BARTHEZ et Christian RAVIER - août 1989
Difficulté : TD 6 a - 200 m
Matériel : coinceurs, friends, 3 ou 4 pitons
Bon rocher dans l'ensemble.

VOIE BILBON ET FRODON :
1ère ascension : Fernand CASSOU et François CARRAFANCQ - mars 1990
Difficulté : TD - 200 m
Matériel : coinceurs, friends, 3 ou 4 pitons
Rocher moyen.

VOIE RAVIER :
1ère ascension : Paul BOUCHET, J et P RAVIER - avril 1974.
Difficulté : TD - 200 m
Matériel : coinceurs, friends, 3 ou 4 pitons
Bon rocher dans l'ensemble.

VOIE TOM BOMBADIL :
1ère ascension : Pascale EYQUEM et François CARRAFANCQ - mars 1990.
Difficulté : D sup - 200 m
Matériel : coinceurs, friends, 3 ou 4 pitons
Bon rocher dans l'ensemble.