TOPOS

en vrac

Ordesa-II

Espagne
Pyrénées Sud
Ordessa

LA MAISON DE LA MONTAGNE

PASSEURAILLES

Ce document est une simple compilation de topos assemblés de bric et de broc.
Il est né d'un besoin très personnel de voir les topos de Passe-Murailles d'une même région réunis dans un seul document simple a imprimer.
Il présente l'intérêt est d'être (potentiellement) plus à jour que certains topos vieillissants, d'être trié par région et de pouvoir être imprimé au format A5 (soit ½ A4)

Il ne tient qu'à vous qu'il soit mise à jour régulièrement.

Pour cela, envoyez un gribouillis papier ou sous forme numérique (scan au format A4, à 300 points par pouce)
à Passe-Murailles passe.murailles@wanadoo.fr

ou bien à la Maison de la Montagne
7, Rue Rossini
64000 PAU
Tel: 05 59 30 18 94
mp.courtois@lamaisondelamontagne.org
.
ou encore à votre serviteur.
pierre.puiseux@univ-pau.fr

bonne grimpe

Vue d'ensemble

#Fraucata - el Bodirrio
#Fraucata - el divorcio
#Fraucata - chorizo frito
#Fraucata - la Divina Comedia
#Col de Niscle - brèves de comptoir
#Niscle - Pilier de la Suca
#Trident - Diedro de los Vascos
#Tozal - Ravier
#Tozal - Aliga
#Tozal - Anglada/Civis
#Tozal - Anthropos
#Tozal - Bailima
#Tozal - Franco Espagnole
#Tozal - Gomez/Khan
#Tozal - Tic-Tac

#Paroi de la cascade - Eureka
#Paroi de la cascade - Racs I
#Paroi de la cascade - Racs II
#Paroi de la cascade - Abracadabra
#Paroi de la cascade - Cabrero
#Paroi de la cascade - Cabrero topo original
#Paroi de la cascade - Grand Dièdre 73 (I)
#Paroi de la cascade - Grandièdre 73 (II)
#Paroi de la cascade - Garafon
#Paroi de la cascade - Heroine I
#Paroi de la cascade - Heroine II
#Paroi de la cascade - Mercaderes
#Paroi de la Cascade - Gare aux Gorilles

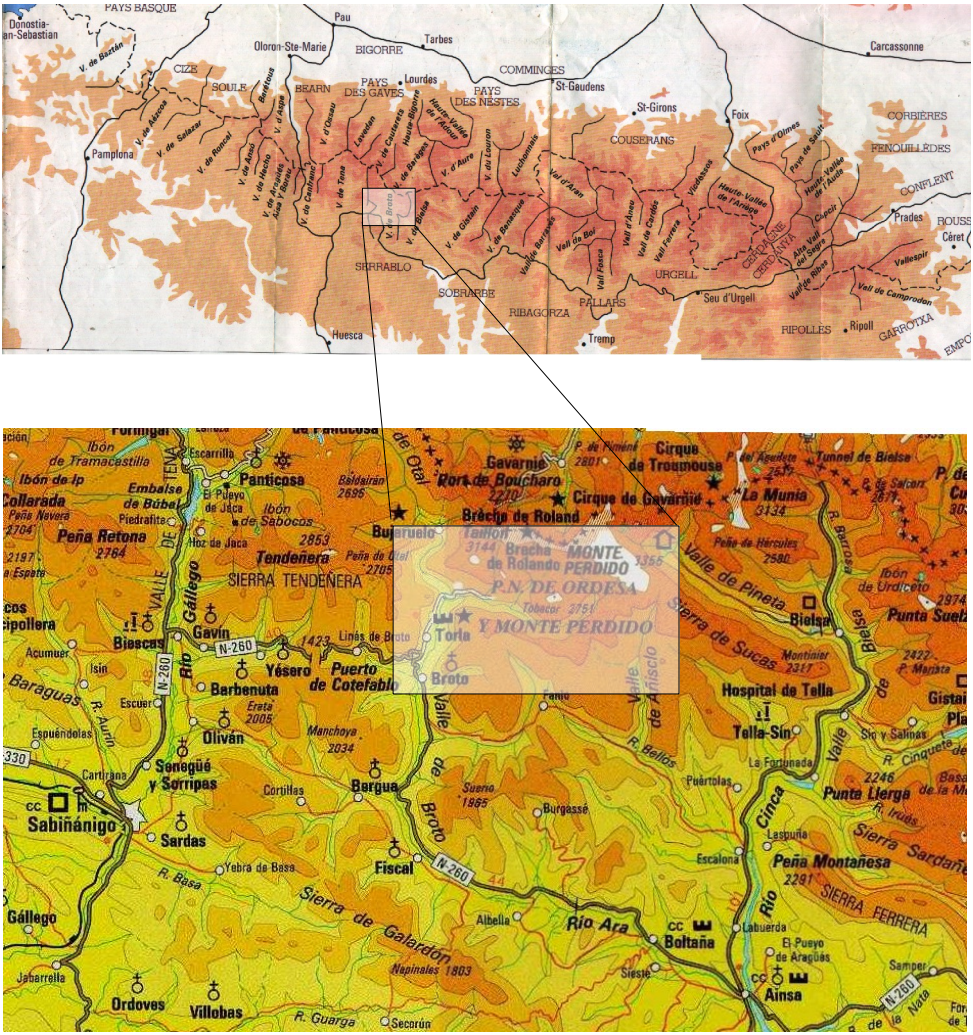
PAYS BASQUE
Donostia-San-Sebastian
Pau
Oloron-Ste-Marie
BIGORRE
Tarbes
Carcassonne
CIZE
SOULE
BEARN
PAYS DES GAVES
Lourdes
COMMINGES
PAYS DES NESTES
St-Gaudens
St-Girons
Foix
CORBIÈRES
FENOUILLÈDES
COUSERANS
Pamplona
CONFLENT
Prades
Céret
SERRABLO
SOBRARBE
RIBAGORZA
PALLARS
URGELL
Seu d'Urgell
RIPOLLÈS
Ripoll
GARROTXA
Huesca
Tremp
Panticosa
Gavarnie
Port de Boucharo
Brèche de Roland
Cirque de Gavarnie
Cirque de Troumouse
La Munia
Tunnel de Bielsa
Bujaruelo
Tendeñera
SIERRA TENDEÑERA
Peña Retona
Biescas
Gavin
Yésero
Puerto de Cotefablo
Barbenuta
Oliván
Senegüé y Sorripas
Sabiñánigo
Sardas
Fiscal
Bergua
Torla
Broto
Bielsa
Hospital de Tella
Tella-Sin
Punta Llerga
Peña Montañesa
SIERRA FERRERA
Gállego
Ordoves
Villobas
Boltaña
Ainsa
Río Ara
Sierra de Galardón
Sierra de Sucas
Sierra Sardañ
Valle de Pineta
Valle de Bielsa
Valle de Broto
Valle de Añisclo
Río Cinca
Río Gállego
Río Basa
Río Barrosa
MONTE PERDIDO
P.N. DE ORDESA
Y MONTE PERDIDO
Brecha de Rolando
Tobacor 3751
Cotiella
Manchoya 2034
Suerio 1965
Nepinales 1803
Erata 2005
Peña de Otal 2705
Baldarán 2695
Peña de Hércules 2580
Punta Suelt
Montinier 2317
Lasputa
Escalona
Labuerda
El Pueyo de Aragüés
Sieste
Albella
Burgassé
Puértolas
La Fortunada
Sin y Salinas
Yebra de Basa
Jabarrella
Secorún
R. Guarga
R. Basa
R. Aurín
R. Bellos
R. Iruds
R. Cinqueta
N-260
330
Cartirana
Espuéndolas
Escuer
Isín
Acumuer
Jaca
Hoz de Jaca
Piedrafita
Embalse de Búbal
Collarada
Peña Navera
Ibón de Ip
Ibón de Tramacastilla
Ibón de Sabocos
Ibón de Urdiceto
Punta Gistai
Samper
Gistaí
Pla
Basa de la Mo
Cirque de
Tobacor 3751
Tallón 3144
Brecha de Rolando
Escarrilla
El Pueyo de Jaca
Gavarnie 2270
Port de Boucharo
Cirque de Gavarnie
Cirque de Troumouse
La Munia 3134
Tunnel de Bielsa
Bujaruelo
Tendeñera 2853
Peña Retona 2764
Peña Navera 2704
Peña de Otal 2705
Baldarán 2695
Peña de Hércules 2580
Punta Suelt
Biescas
Gavin
Yésero
Puerto de Cotefablo
Barbenuta
Oliván
Senegüé y Sorripas
Sabiñánigo
Sardas
Fiscal
Bergua
Torla
Broto
Bielsa
Hospital de Tella
Tella-Sin
Punta Llerga
Peña Montañesa 2291
SIERRA FERRERA
Gállego
Ordoves
Villobas
Boltaña
Ainsa
Río Ara
Sierra de Galardón
Sierra de Sucas
Sierra Sardañ
Valle de Pineta
Valle de Bielsa
Valle de Broto
Valle de Añisclo
Río Cinca
Río Gállego
Río Basa
Río Barrosa
MONTE PERDIDO
P.N. DE ORDESA
Y MONTE PERDIDO
Brecha de Rolando
Tobacor 3751
Cotiella
Manchoya 2034
Suerio 1965
Nepinales 1803
Erata 2005
Peña de Otal 2705
Baldarán 2695
Peña de Hércules 2580
Montinier 2317
Lasputa
Escalona
Labuerda
El Pueyo de Aragüés
Sieste
Albella
Burgassé
Puértolas
La Fortunada
Sin y Salinas
Yebra de Basa
Jabarrella
Secorún
R. Guarga
R. Basa
R. Aurín
R. Bellos
R. Iruds
R. Cinqueta
N-260
330
Cartirana
Espuéndolas
Escuer
Isín
Acumuer
Jaca
Hoz de Jaca
Piedrafita
Embalse de Búbal
Collarada
Peña Navera
Ibón de Ip
Ibón de Tramacastilla
Ibón de Sabocos
Ibón de Urdiceto
Punta Gistai
Samper
Gistaí
Pla
Basa de la Mo
Cirque de
Tobacor 3751
Tallón 3144
Brecha de Rolando
Escarrilla
El Pueyo de Jaca
Gavarnie 2270
Port de Boucharo
Cirque de Gavarnie
Cirque de Troumouse
La Munia 3134
Tunnel de Bielsa
Bujaruelo
Tendeñera 2853
Peña Retona 2764
Peña Navera 2704
Peña de Otal 2705
Baldarán 2695
Peña de Hércules 2580
Punta Suelt
Biescas
Gavin
Yésero
Puerto de Cotefablo
Barbenuta
Oliván
Senegüé y Sorripas
Sabiñánigo
Sardas
Fiscal
Bergua
Torla
Broto
Bielsa
Hospital de Tella
Tella-Sin
Punta Llerga
Peña Montañesa 2291
SIERRA FERRERA
Gállego
Ordoves
Villobas
Boltaña
Ainsa
Río Ara
Sierra de Galardón
Sierra de Sucas
Sierra Sardañ
Valle de Pineta
Valle de Bielsa
Valle de Broto
Valle de Añisclo
Río Cinca
Río Gállego
Río Basa
Río Barrosa
MONTE PERDIDO
P.N. DE ORDESA
Y MONTE PERDIDO
Brecha de Rolando
Tobacor 3751
Cotiella
Manchoya 2034
Suerio 1965
Nepinales 1803
Erata 2005
Peña de Otal 2705
Baldarán 2695
Peña de Hércules 2580
Montinier 2317
Lasputa
Escalona
Labuerda
El Pueyo de Aragüés
Sieste
Albella
Burgassé
Puértolas
La Fortunada
Sin y Salinas
Yebra de Basa
Jabarrella
Secorún
R. Guarga
R. Basa
R. Aurín
R. Bellos
R. Iruds
R. Cinqueta
N-260
330
Cartirana
Espuéndolas
Escuer
Isín
Acumuer
Jaca
Hoz de Jaca
Piedrafita
Embalse de Búbal
Collarada
Peña Navera
Ibón de Ip
Ibón de Tramacastilla
Ibón de Sabocos
Ibón de Urdiceto
Punta Gistai
Samper
Gistaí
Pla
Basa de la Mo

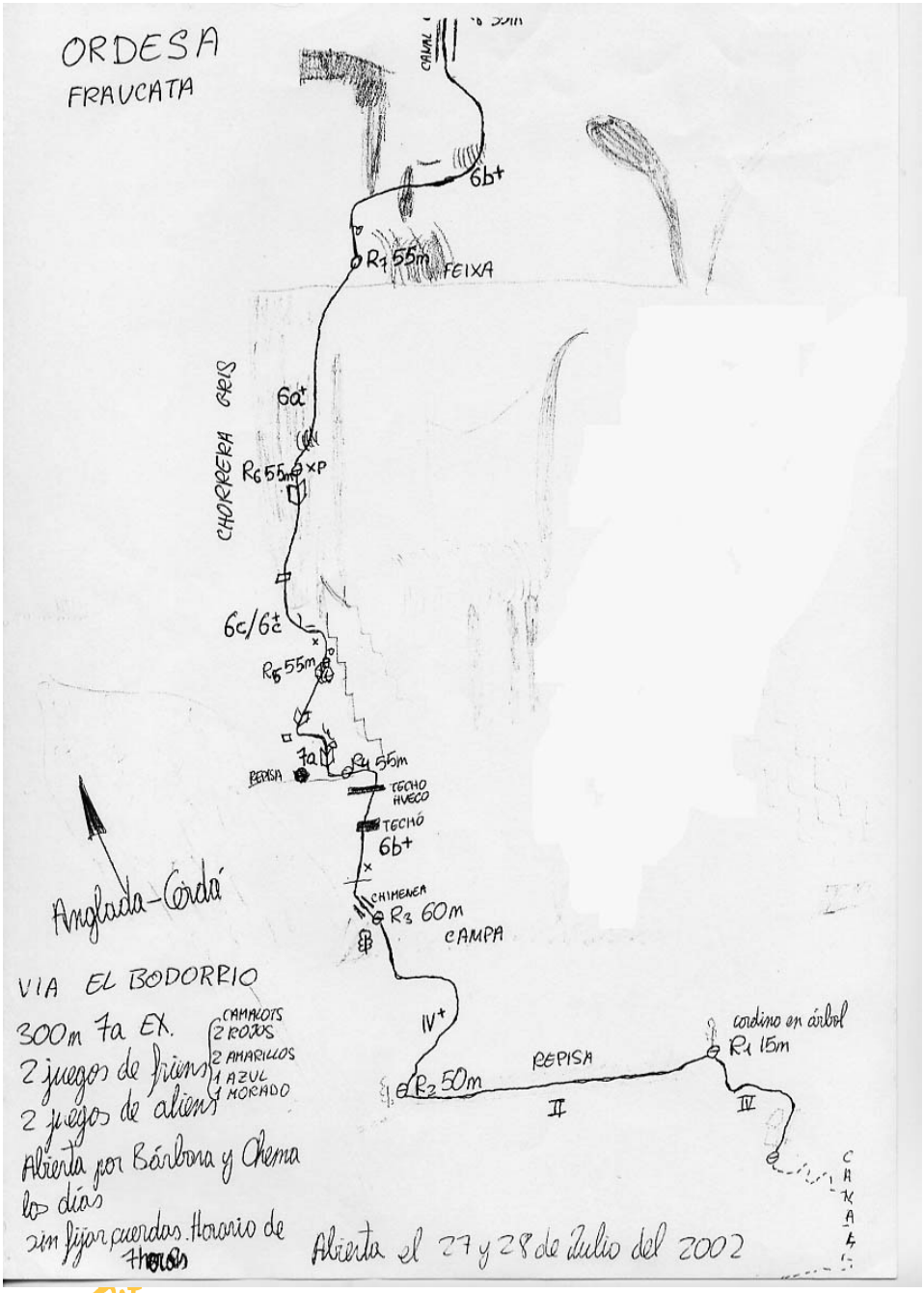
ORDESA
FRAUCATA
CANAL
6b+
R7 55m
FEIXA
CHORRERA GRIS
6a+
R6 55m
XP
6c/6c+
R5 55m
7a
R4 55m
REPISA
TECHO HUECO
TECHO
6b+
CHIMENEA
R3 60m
CAMPA
IV+
R2 50m
REPISA
II
cordino en árbol
R1 15m
IV
Anglada-Cordá
VIA EL BODORRIO
300m 7a EX.
2 juegos de friens
2 juegos de aliens
CAMALOTS
2 ROJOS
2 AMARILLOS
1 AZUL
1 MORADO
Abierta por Bárbara y Chema
los días
sin fijar cuerdas. Horario de 7horas
Abierta el 27 y 28 de Julio del 2002

ORDESA
FRAUCATA

"EL DIVORCIO"

19. Jun. 2005
Txus Lizarraga
Mokek Zabalza
1 J. Friends
Medianos repetidos
1 J. Micros
1 J. Stopper

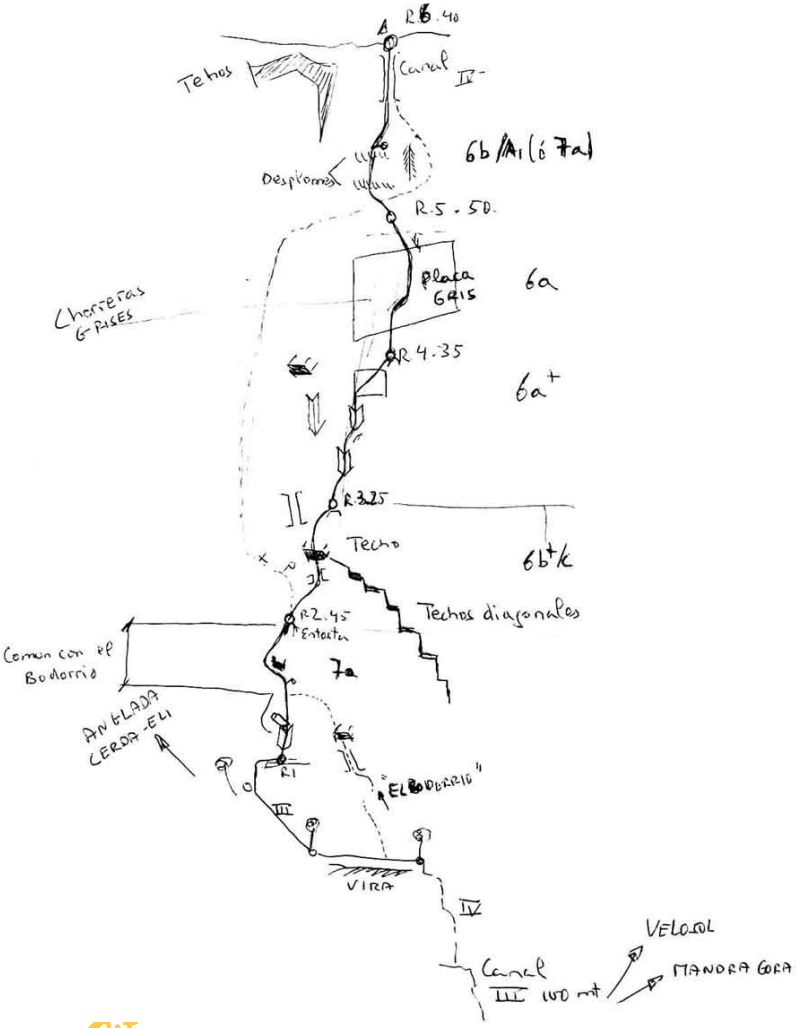

ORDESA - MURAILLE DE LA FRAUCATA

CHORIZO FRITO

350m ED+ 6b+/A2x

les 1&2/07/2003
R.Munsch(Bunny)
C.Ravier
20h(1bivouac)

6b R13(30m)
R12(25m)
6b
A1
R11(30m)
A2+/6a
R10(30m)
6b
A1
V+
6b
R9

R9(40m)
6b+
R8(35m)
6b
A2+
R7(20m)
6b
vire(bivouac) R6(50m)
V/V+
6b
R5(35m)
V
6a+
R4(30m)
V+
2ème Bocadillo
6a+
R3(50m)
grande barrière de toits
Dièdres
cheminées
bien visible
du bas
1er Bocadillo
6b+
R2(30m)
6a
écaille
zone surplombante
R1(50m)
6b
V+
III
Secteur
Mandragore
150/200m

voie très surplombante
ambiance garantie

Matériel : 8 pitons variés,
2 jeux de friends(4,5 très utile)
2 jeux de microfriends
1 jeude coinceurs

LA MAISON DE LA MONTAGNE

Ordessa Mont Perdu

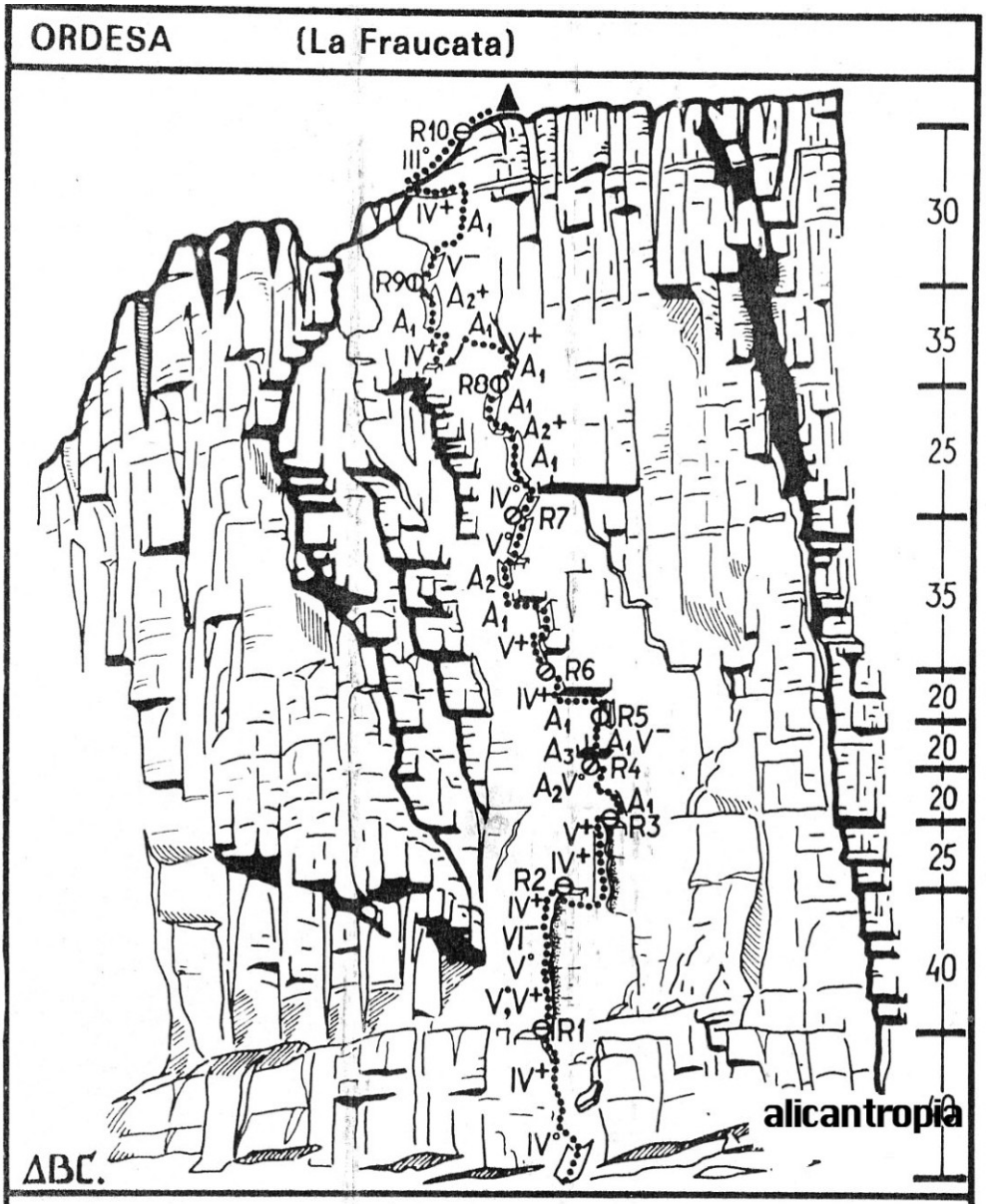

VIA «LA DIVINA COMEDIA». 1.ª asc.: 8-juny-81.
Oberta per: J. Tomàs, Eric Promio i J. C. Serrano. 350 m. ED-A3.

Col de Niscle

Pilier de la Suca

TD+/300m
ouvert le 13/08/2003
par C&P Ravier
et V Seger

Ce bel itinéraire est bien visible du col de Niscle (2h30 depuis Pineta). Il débute sur la droite du pilier par une cheminée rectiligne facile à l' applomb d'un grand mur jaune.

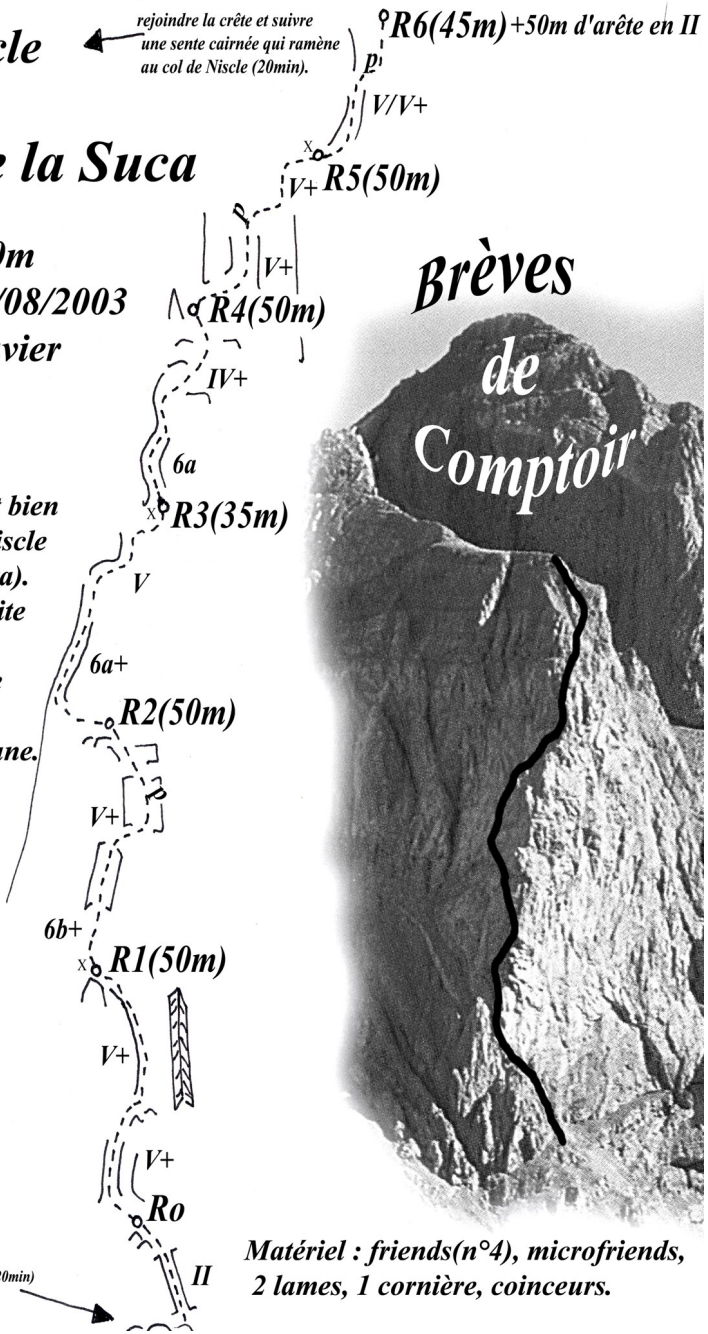

Matériel : friends(n°4), microfriends, 2 lames, 1 cornière, coinceurs.

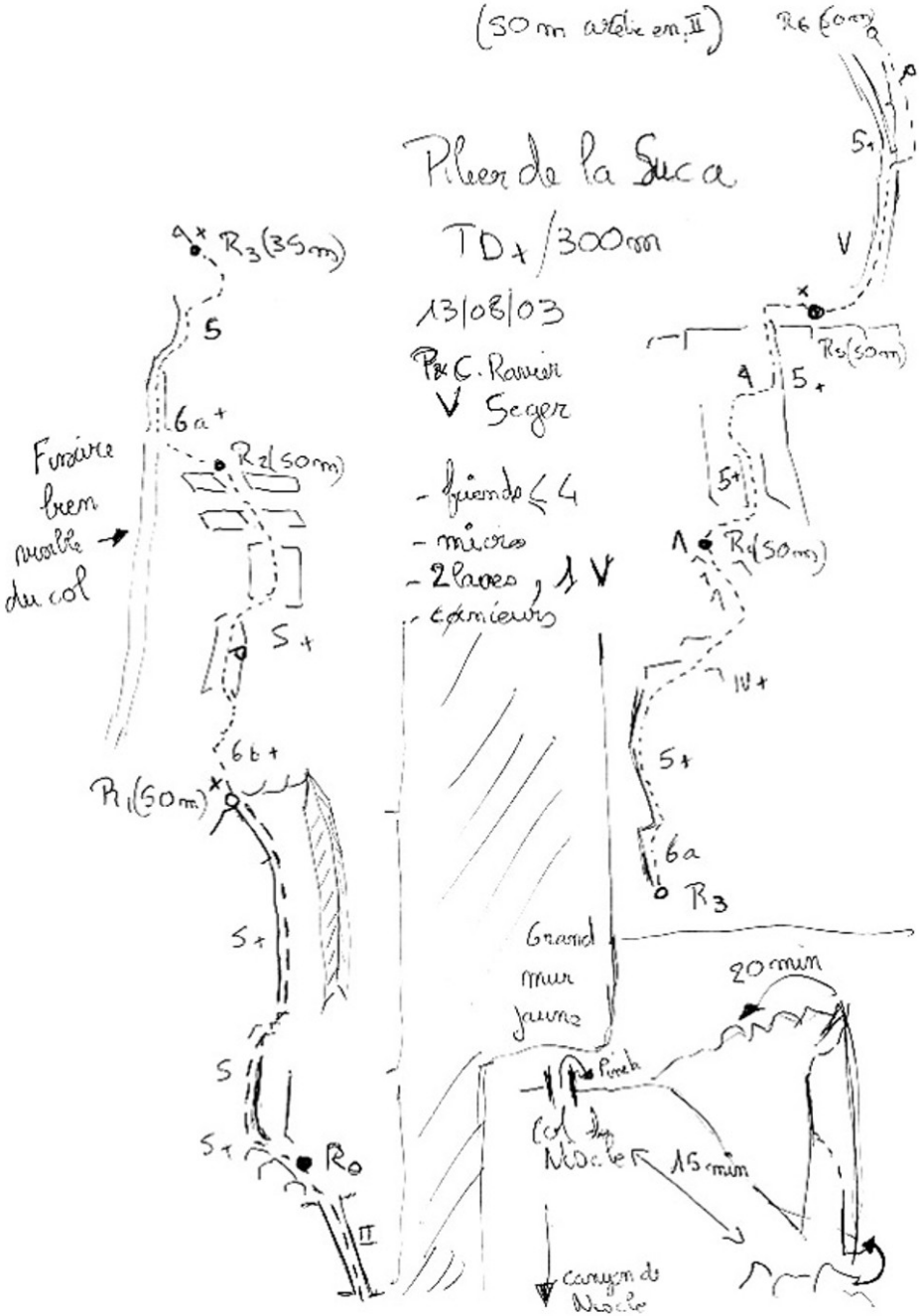
(50 m arête en II)
Pilier de la Suca
TD+/300m
13/08/03
P&C. Ravier
V Seger
- friends ≤ 4
- micros
- 2 lames, 1 V
- cornieurs
R3(35m)
R2(50m)
R1(50m)
R0
R6(50m)
R5(50m)
R4(50m)
R3
Fissure bien visible du col
Grand mur jaune
20 min
15 min
Col de Niscle
canyon de Niscle

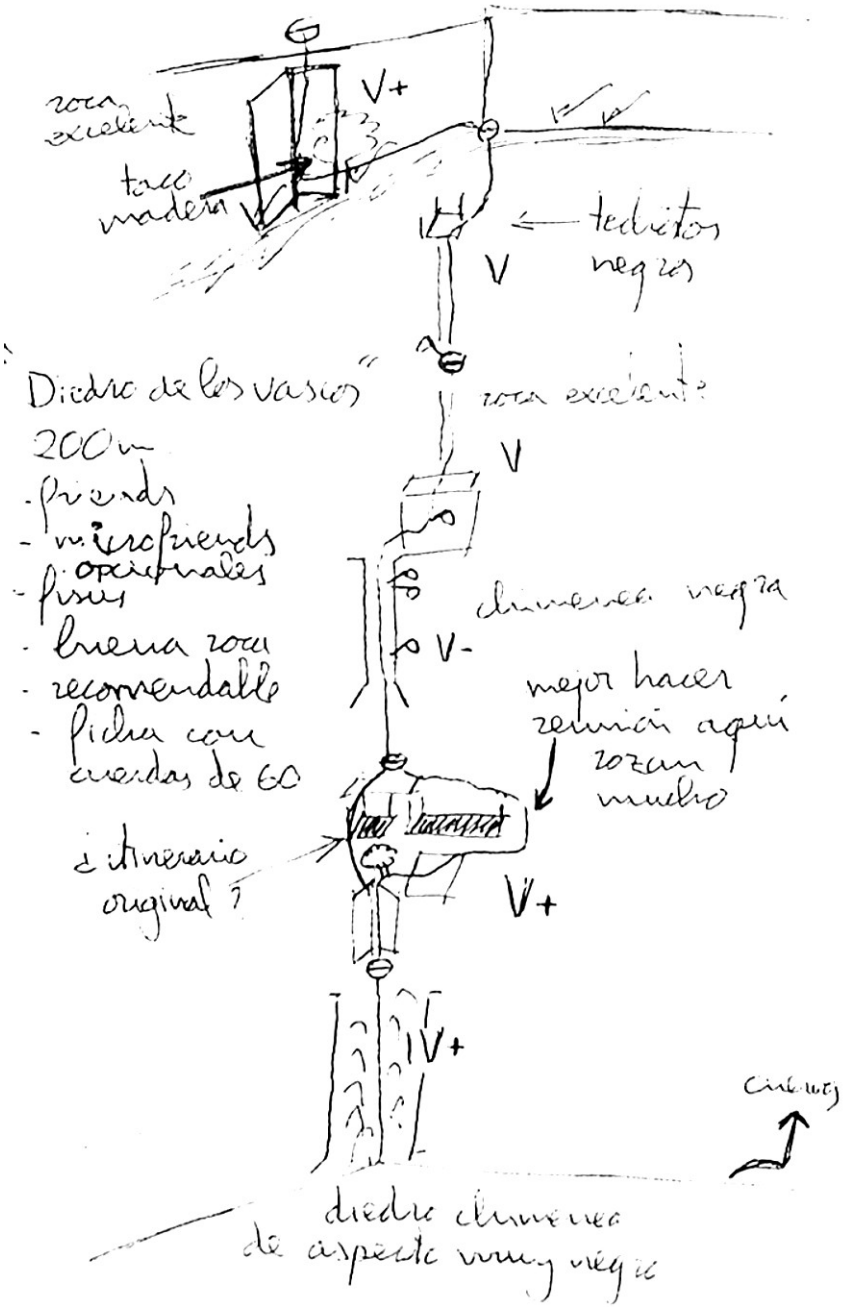
roca excelente
V+
taco madera
tedrotos negros
V
"Diedro de los vascos"
200m
- friends
- microfriends opcionales
- fisus
- buena roca
- recomendable
- ficha con cuerdas de 60
roca excelente
V
chimenea negra
V-
mejor hacer reunión aquí rozan mucho
¿itinerario original?
V+
V+
Cinewoj
diedro chimenea de aspecto muy negro

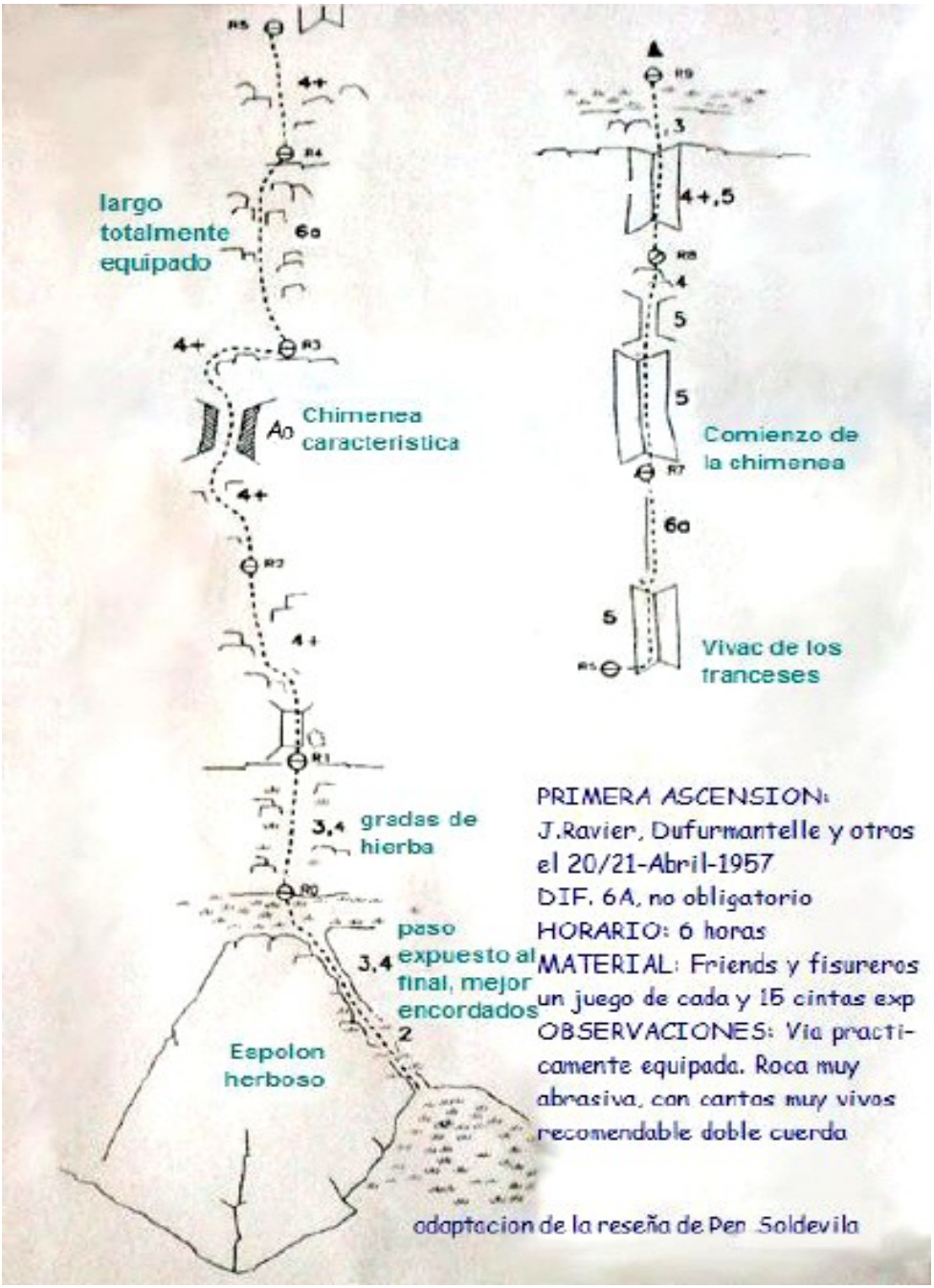
largo totalmente equipado
Chimenea caracteristica
Comienzo de la chimenea
Vivac de los franceses
gradas de hierba
paso expuesto al final, mejor encordados
Espolon herboso
PRIMERA ASCENSION:
J.Ravier, Dufurmantelle y otros
el 20/21-Abril-1957
DIF. 6A, no obligatorio
HORARIO: 6 horas
MATERIAL: Friends y fisureros
un juego de cada y 15 cintas exp
OBSERVACIONES: Via practi-
camente equipada. Roca muy
abrasiva, con cantos muy vivos
recomendable doble cuerda
adaptacion de la reseña de Pep Soldevila

TOZAL : Aliga

239•Face Sud, Aliga TD/200 m

Cette petite voie située à l'extrême droite de la paroi du Tozal del Mallo se déroule dans une belle ambiance, sur un rocher franc à l'aplomb d'un grand toit.

1ère ascension : J Jouer, X Nicolau et F Vargas, les 18 et 19 septembre 1982.
Matériel : 1 jeu de coinceurs et de friends, 5 pitons.
Approche : voir itinéraire 237.
Itinéraire : démarrer à gauche d'une zone surplombante par des gradins herbeux. Gagner une large terrasse (IV) et faire relais à droite de celle-ci, légèrement en contrebas. Gagner par un mur une cheminée encombrée de blocs (V+) et par une traversée ascendante à gauche la terrasse du relais. Une longueur oblique sur la droite puis à gauche et de nouveau sur la droite permet de contourner un éperon pour établir le relais (6a). Surmonter un mur et rejoindre par une succession de traversées sur la droite une belle terrasse au pied d'un mur fissuré (un pas d'Ao, puis 6a). Remonter la fissure, traverser à nouveau à droite (6b puis V, relais sous le grand toit). Gagner sur la droite une large fissure, que l'on remonte puis traverser à droite en descendant légèrement et gravir une fissure raide en rocher moyen (6a). Une dernière longueur raide permet de gagner la crête Sud-Est du Tozal (V). 4 h. *Croquis p. 379.*
Descente : traverser au Nord pour gagner le fond du cirque et descendre en oblique à gauche par des sentes qui mènent au Cirque de Carriata (échelons) où l'on retrouve l'itinéraire d'approche. 1 h.

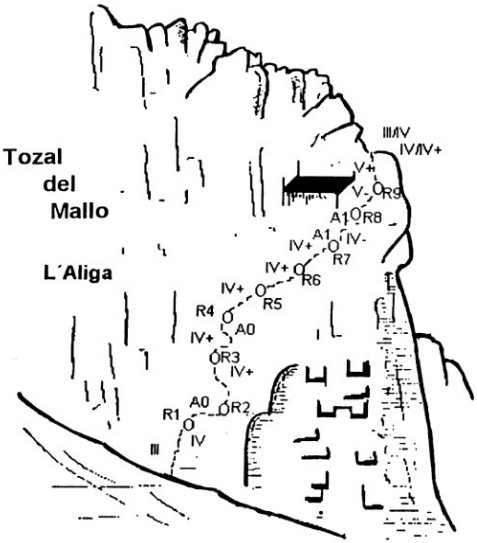

TOZAL
Anglada - Civis

1. Acc J.M. Anglada
E. Civis
(1968)

MATERIAL
NECESARIO

- Bikoins
- Friends
- Algunos micros

*Actividad Realizada
9-9-01
Por
Josu
Tarrita
Jirlo

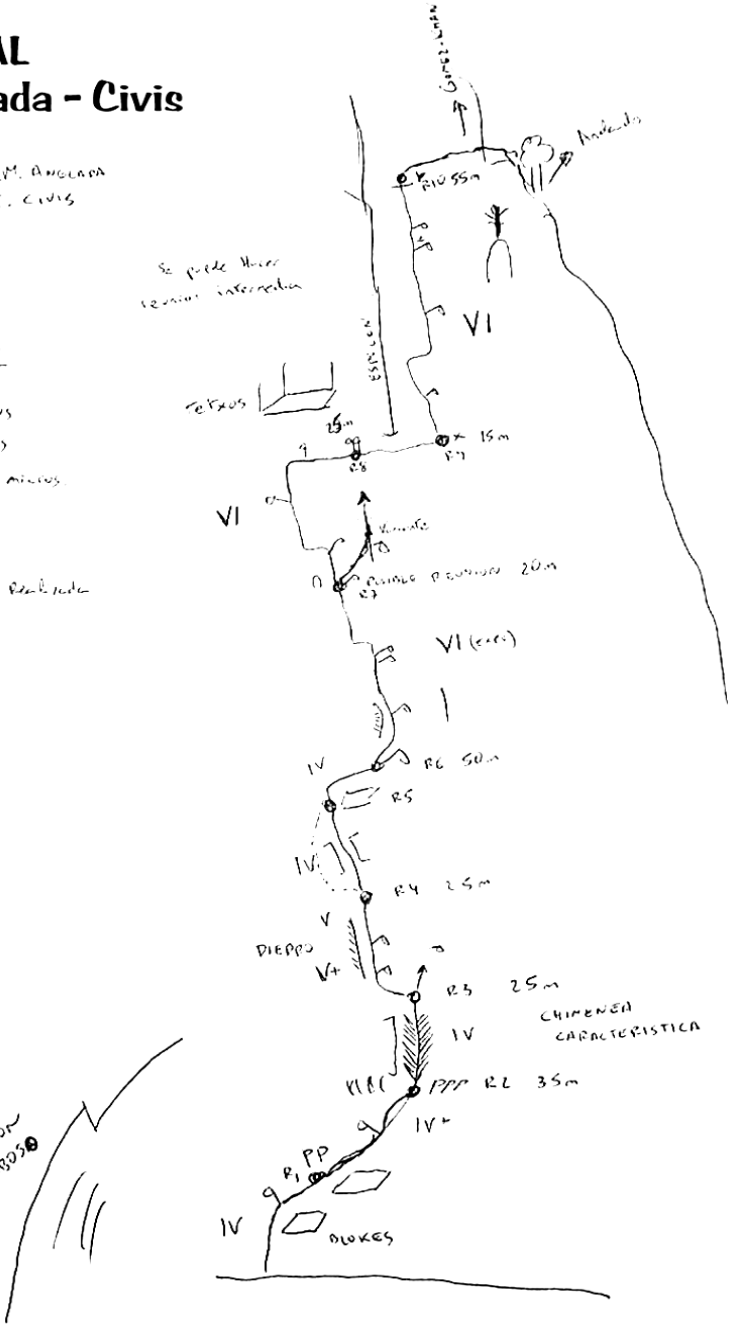

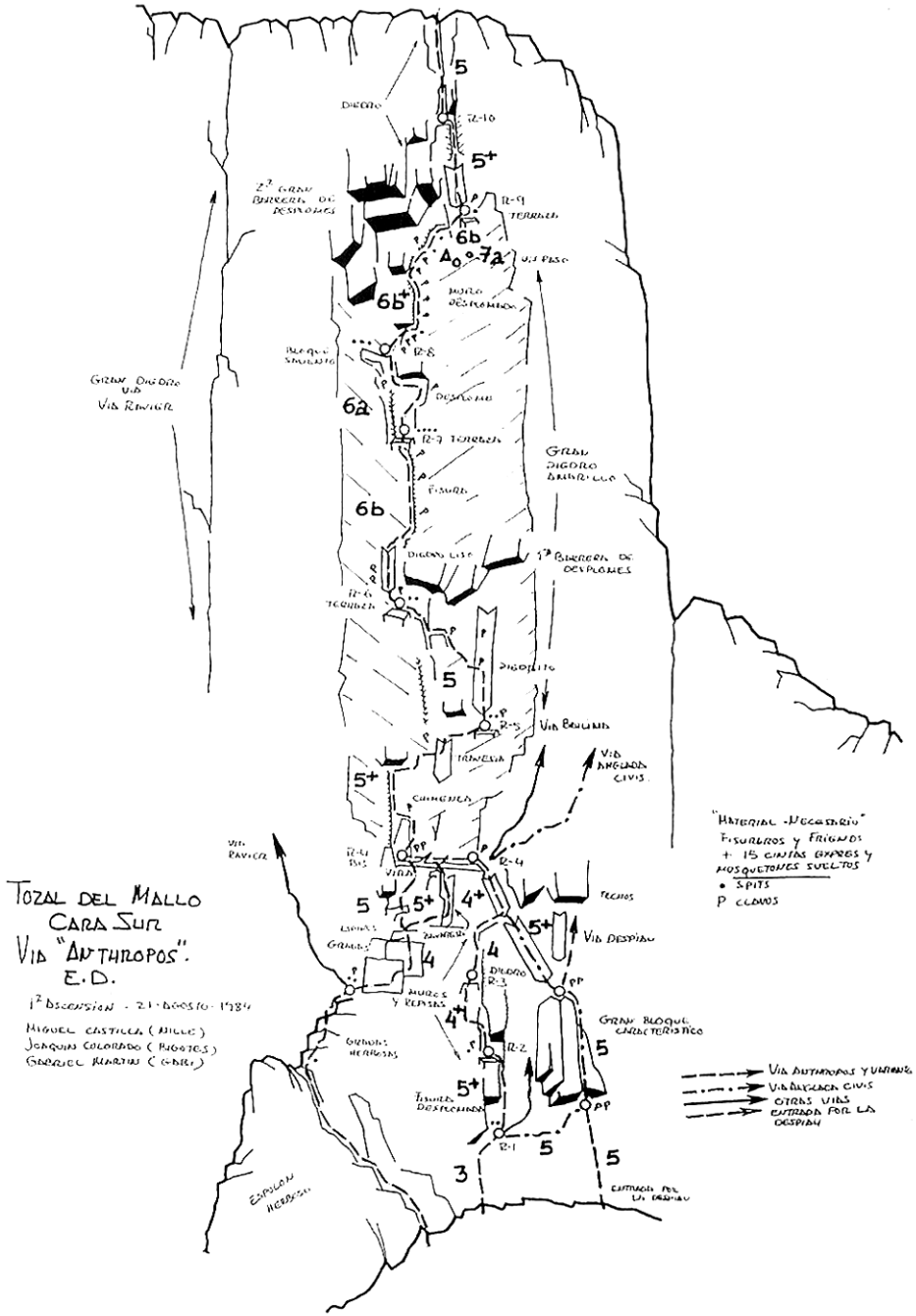
TOZAL DEL MALLO
CARA SUR
VIA "ANTHROPOS".
E.D.
1ª ASCENSION - 21-AGOSTO-1984
MIGUEL CASTILLA (NILLE)
JOAQUIN COLORADO (BIGOTES)
GABRIEL MARTIN (GARI)
"MATERIAL NECESARIO"
FISUREROS Y FRIENDS
+ 15 CINTAS EXPRESS Y
MOSQUETONES SUELTOS
• SPITS
P CLAVOS
VIA ANTHROPOS Y VARIANTE
VIA ANGLADA CIVIS
OTRAS VIAS
ENTRADA POR LA DESPIAU
GRAN DIEDRO VIA VIA RAVIER
GRAN DIEDRO AMARILLO
1ª BARRERA DE DESPLOMES
VIA BRILINA
VIA ANGLADA CIVIS
VIA DESPIAU
GRAN BLOQUE CARACTERISTICO
ESPOLON HERBOSO
ENTRADA POR LA DESPIAU
DIEDRO
R-10
R-9
TERRAZA
6b
A0 ° 7a
VIA PASO
MURO DESPLOMADO
BLOQUE SALIENTE
R-8
DESPLOME
6a
R-7 TERRAZA
FISURA
6b
DIEDRO LISO
R-6 TERRAZA
DIEDRITO
R-5
TRAVESIA
CHIMENEA
R-4 BIS
VIRA
R-4
FECHOS
LIPINES
GRADAS
ZAPATERA
DIEDRO
R-3
MUROS Y REPISAS
GRADAS HERBOSAS
R-2
FISURA DESPLOMADA
R-1
5
5+
4+
4
3

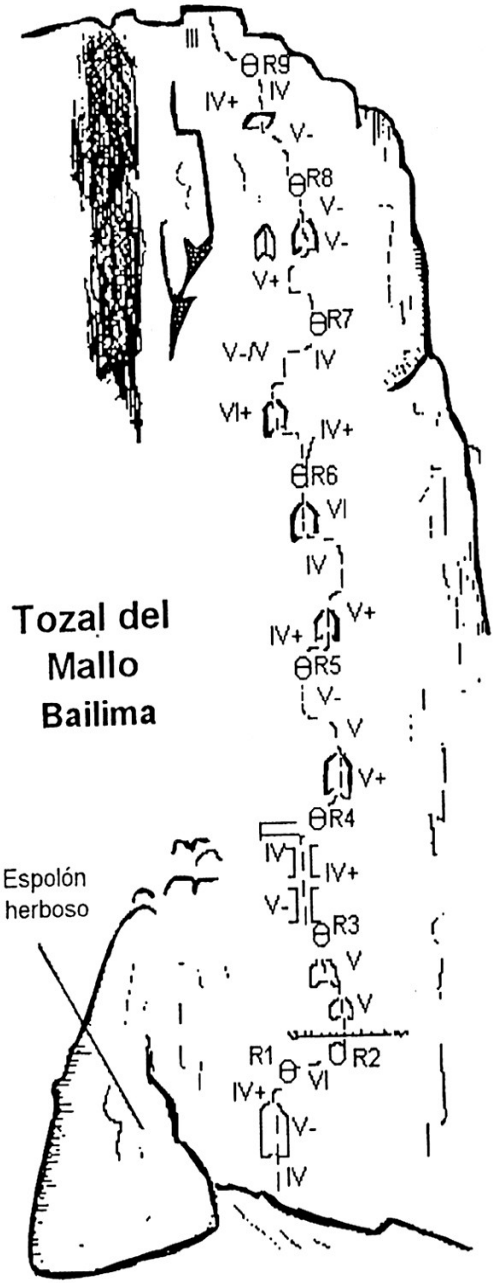

Primera ascensión: En Julio de 1984 por Miguel Beraluze, Koldo Bayona y Santi Galar.

ED / 350 metros / 8 horas

Itinerario: La vía comienza a la derecha de un intento de apertura en este sector de la cara Sur y por donde con posterioridad se abriría la vía Antrhopos.
La vía Bailima surca por la zona media de la pared un pilar vertical y termina a la derecha de la mencionada vía Antrhopos y la conocida vía Ravier. Los pasos claves de VI+ se sitúan entre el 6º y 7º largo.
(No se han conseguido mayores datos acerca de esta ruta) (ver croquis)

Gozal del Mallo

Franco-Espagnole

Vía de escape desde la plaza de Cataluña

"Travesía Santacana"

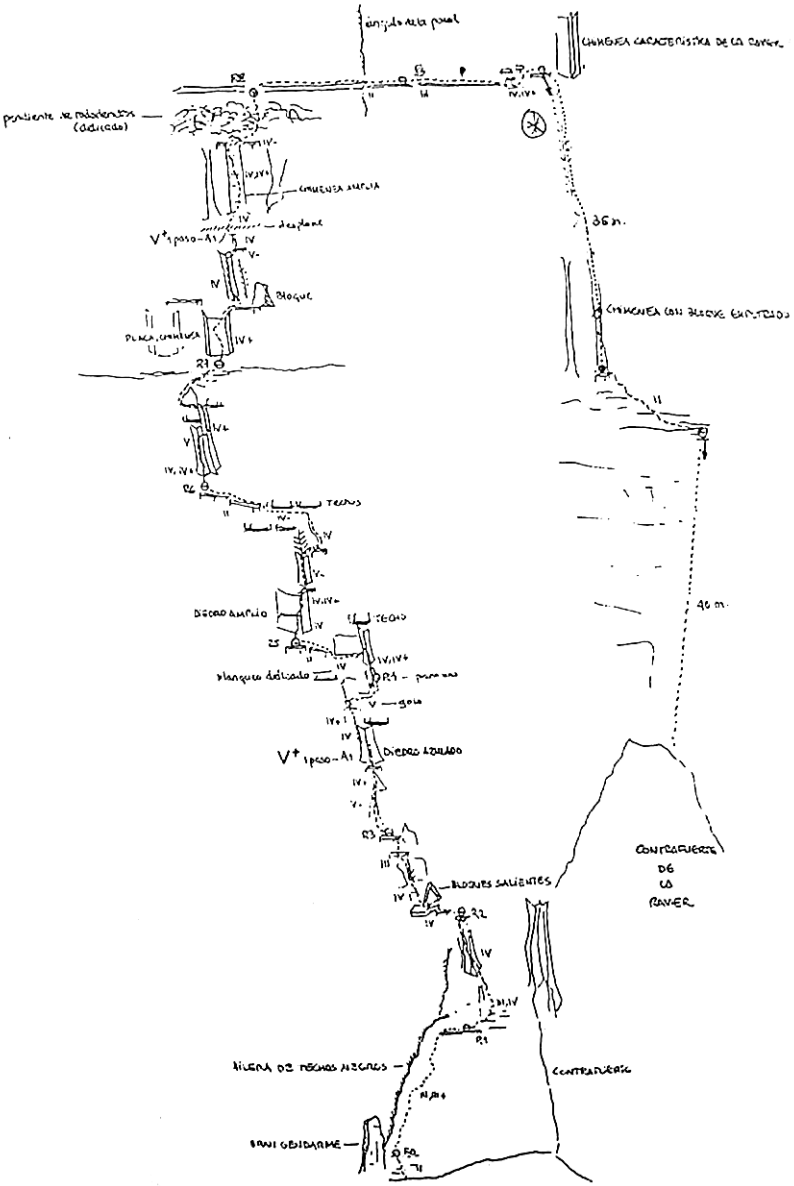

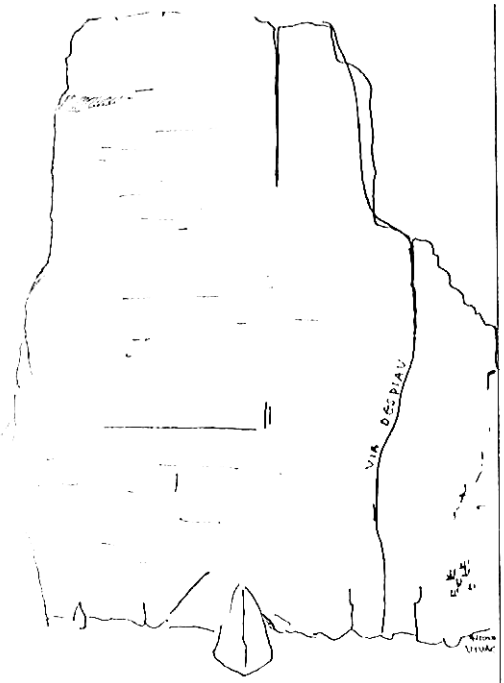

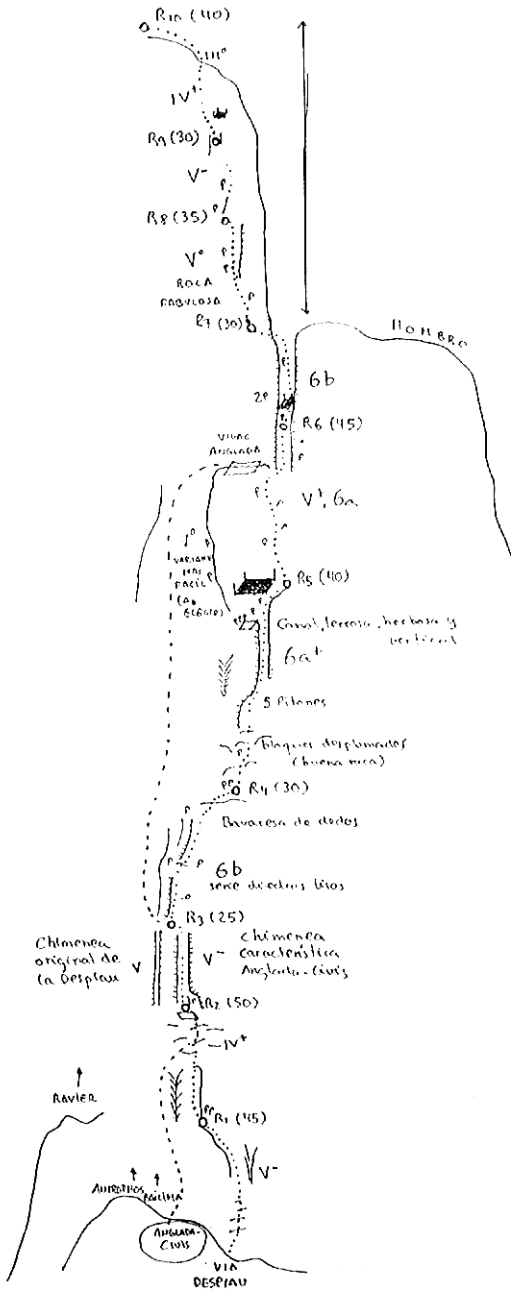

- Interesante semiclásica
- La roca no es mala del todo
- Una vez en el hombro se gana la cima por la ruta pionera (la roca en este tramo roza la perfección)
- Es bastante evidente y los anticuados pitones ayudan a detectar el camino.
- Es obligatorio.
- Entre 4 y 6 horas.

- MATERIAL
  - 1 juego de Friends
  - 3 micro friends
  - 1 juego de fisureros
  - 12-14 cintas exprés

Tozal
Gomez - Khan

JOZAL DEL MALLO

VOIE "TIC-TAC"

250 m ED2 6b-A2

le 28 juin 94

Michel BOURDET

Christian RAVIER

Matériel

* friends
* coinceurs
* 8 pitons variés

Eparon Est

6b

R5 (50 m)

5+

R4 (35 m)

6b ou A2

7a (1 pas)

R3 (45 m)

6b

R2 (35 m)

5+

R1 (60 m)

Plaque Orange

5

5+

Aliga

III

Anglada Avis

ORDESA
GALLINERO

PAROI de la CASCADE

EUREKA

R8(50M)
6b+
R7(45M)
6b+
R6(40M)
A2
6c
R5(45M)
6c+/7a
A1(1pt)
R4(45M)
7a
R3(40M)
GARE AUX GORILLES
A1(1pt)
DIÈDRE DES CONCASSEURS
6b+
R2(35m)
6c
R1(50m)
PLAQUE JAUNE
5/5+
GARE AUX GORILLES
30M

ED+/300M/7A,A2

1ère ascension: X GARCIA _ C RAVIER
Les 11 et 12 Juin 2001

MATERIEL: 2 jeu de friends, microfriend stoppers, ball-nuts

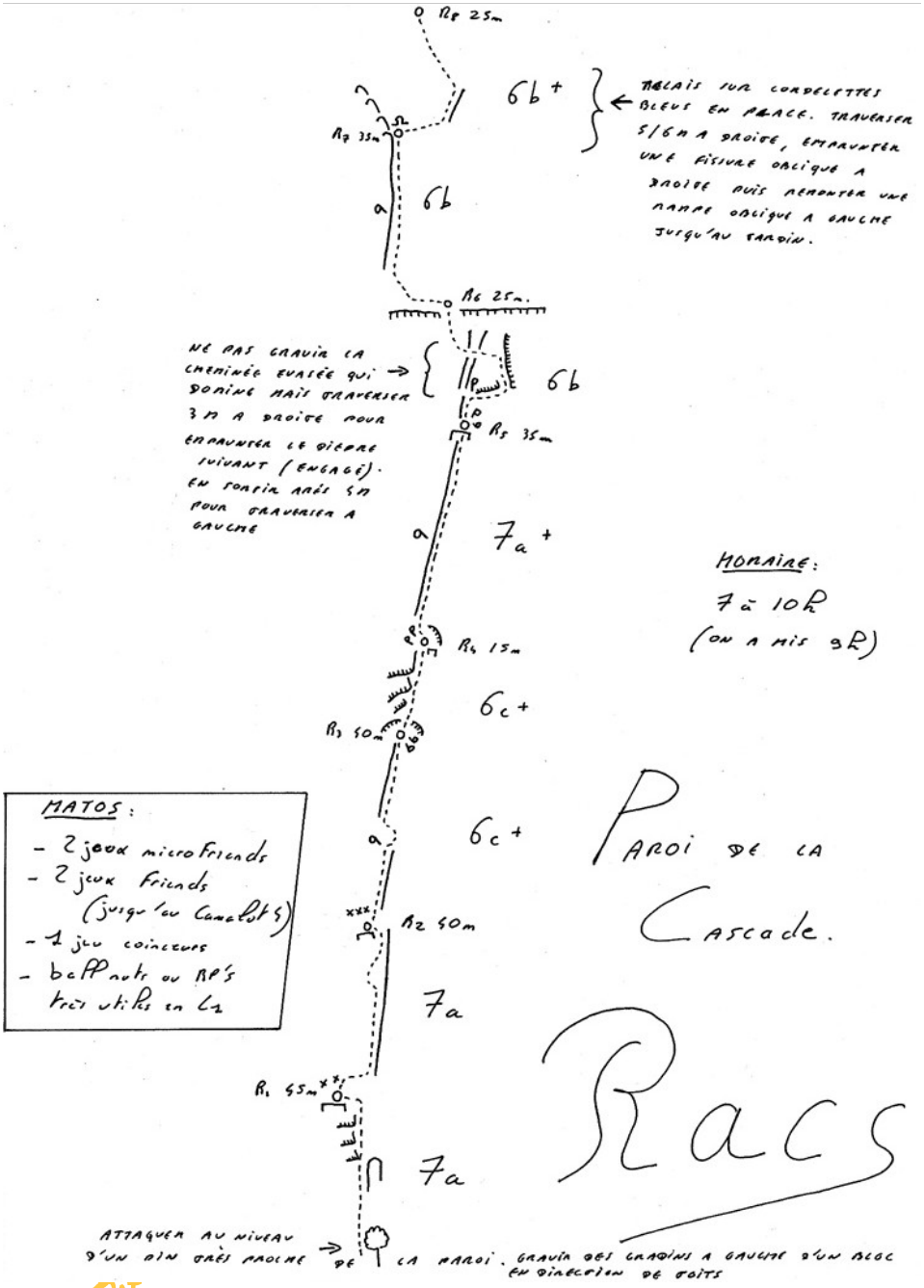
R8 25m
6b+
Relais sur cordelettes bleus en place. Traverser 5/6 m à droite, emprunter une fissure oblique à droite puis remonter une rampe oblique à gauche jusqu'au jardin.
R7 35m
6b
R6 25m.
Ne pas gravir la cheminée évasée qui domine mais traverser 3 m à droite pour emprunter le dièdre suivant (engagé). En sortir après 5 m pour traverser à gauche
6b
R5 35m
7a+
Horaire:
7 à 10h
(on a mis 9h)
R4 15m
6c+
R3 50m
6c+
Paroi de la Cascade.
Matos:
- 2 jeux microfriends
- 2 jeux friends (jusqu'au Camalot 4)
- 1 jeu coincers
- ball nuts ou RP's très utiles en L1
R2 50m
7a
R1 45m
7a
Racs
Attaquer au niveau d'un pin très proche de la paroi. Gravir des gradins à gauche d'un bloc en direction de toits

PAROI CASCADE

251 • Face Sud, Racs — ED+/280 m

Cheminement astucieux, rocher splendide, grande ambiance et difficulté soutenue font de Racs *l'un des joyaux d'Ordesa.*

1ère ascension : M.A Casals et J Galvez du 3 au 5 juillet 1984.
Matériel : 1 jeu très complet de coinceurs et de friends, 2 jeux de microfriends.
Approche : voir itinéraire 249.
Itinéraire : surplombant dans sa quasi-totalité, l'itinéraire suit un système très caractéristique de fissures obliques de gauche à droite. La première longueur démarre à l'aplomb d'un petit toit carré et rejoint dès la deuxième longueur le système de fissures diagonales. 6-8 h. *Croquis p. 383 et 400.*
Descente : voir itinéraire 249.

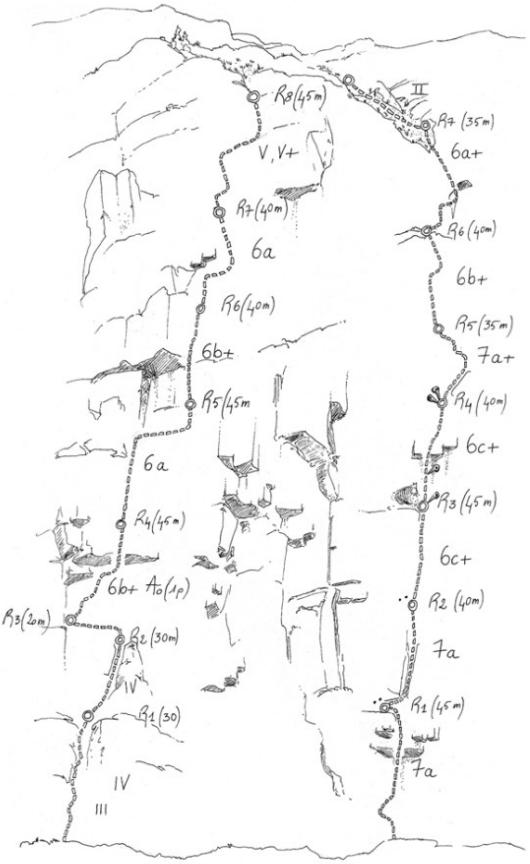

Paroi de la Cascade
Abracadabra

350m
6a, A2

1993

Mat: Friends
Fisureros
Pitones variados

Jordi Corominas
German Bahillo
Juan Carlos Bahillo

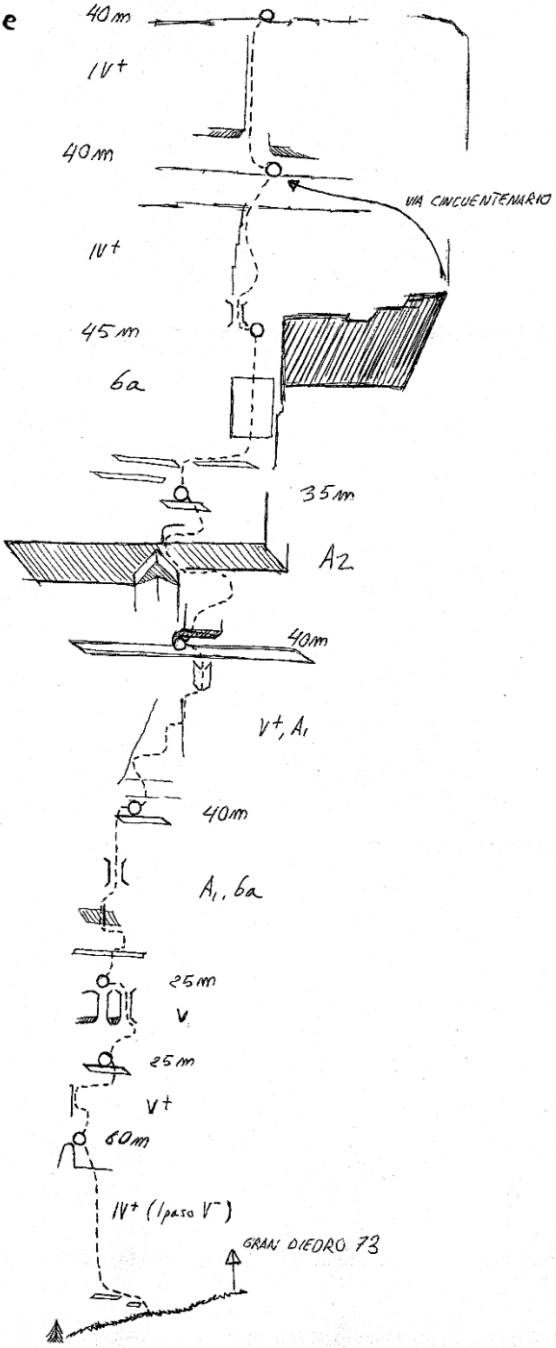

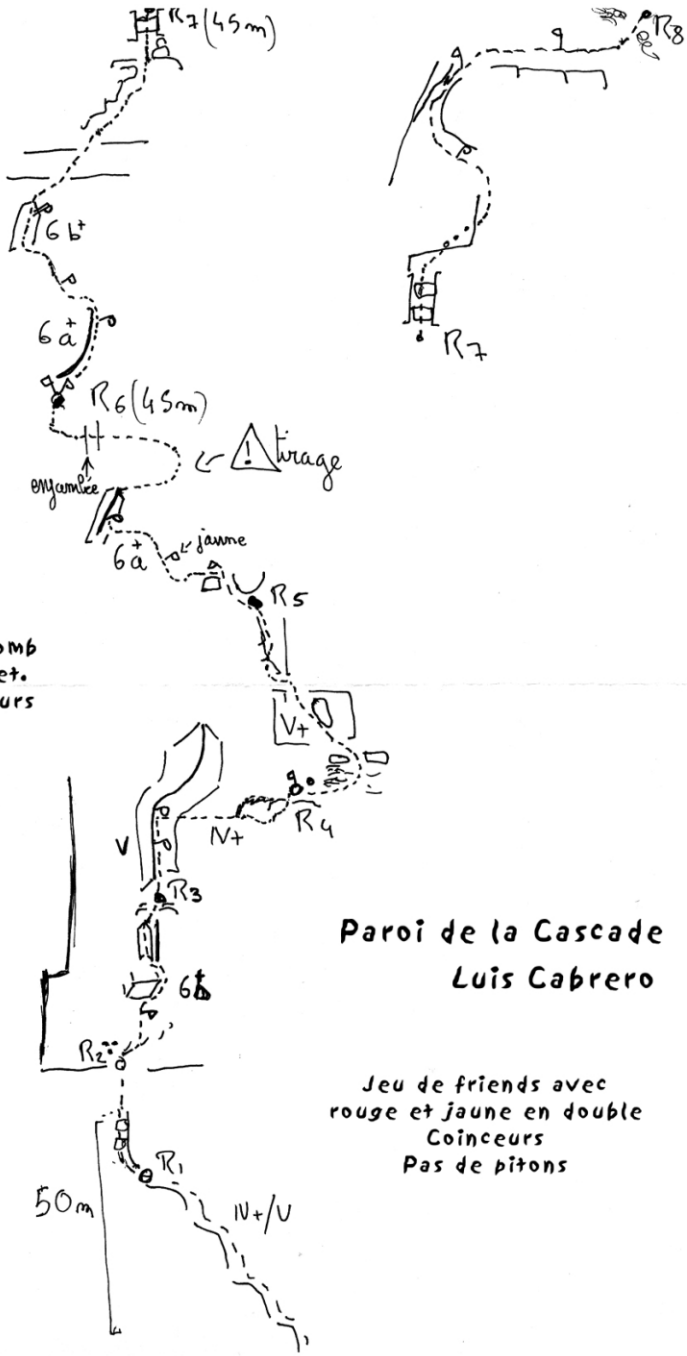

Attaque à l'aplomb du dernier lacet. Entre Concasseurs et Racs

Paroi de la Cascade
Luis Cabrero

Jeu de friends avec rouge et jaune en double
Coinceurs
Pas de pitons

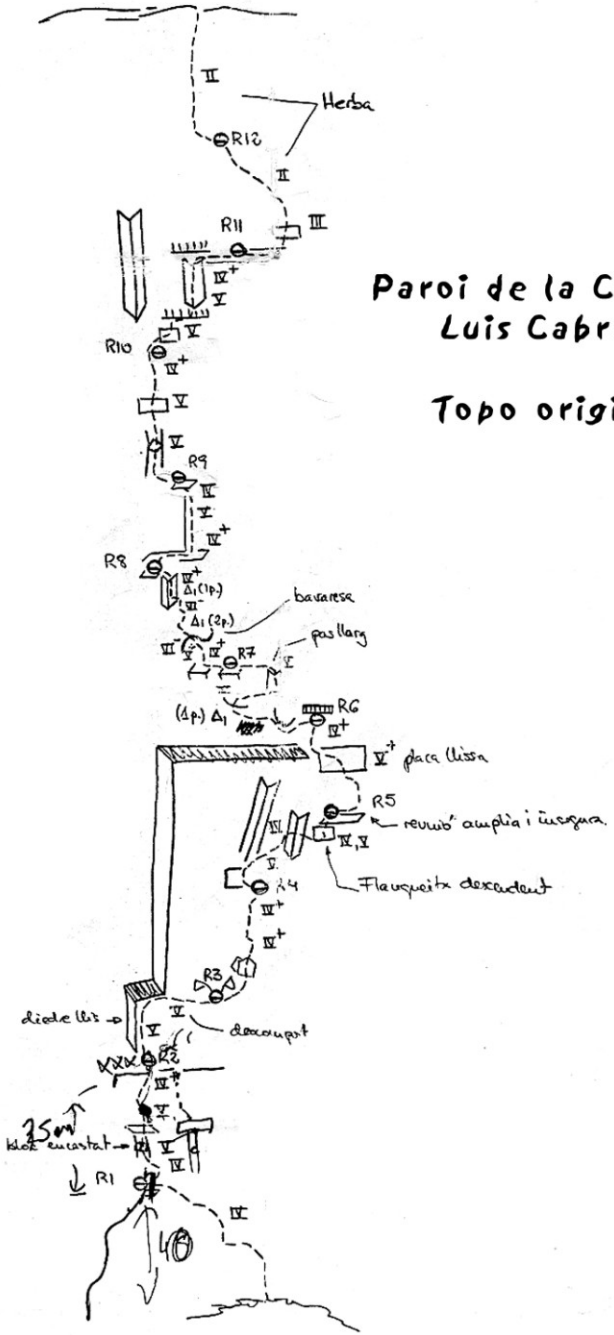

Paroi de la Cascade
Luis Cabrero

Topo original

Ordesa
Grand dièdre 73

431	432
Gallinero	Gallinero
Pared de la Cascada	Pared de la Cascada
Gran Diedro 1973	Cincuentenario
300 m	400 m
MD	MD sup.
4-6 h	6-8 h
20-21/X/73	5-IX/79
Francis Thomas Dominique Seguier	Juan C. Andrés Reyes José Guerrero Rodolfo

431. Itinerario poco definido en la parte inferior, que ocasiona pérdidas de tiempo al emprenderse una ruta equivocada. Es aconsejable llevar alguna clavija, aunque no son imprescindibles para el aseguramiento.

432. Vía totalmente en libre. Itinerario no muy evidente, pero con algunos tramos bien definidos. Si se repitiese más a menudo, sería mucho más claro su trazado. A pesar de ello, algunas clavijas delimitan la ascensión.

431. Empotradores variados.

432. Excéntricos, fisureros de cable, 5 clavijas, friends.

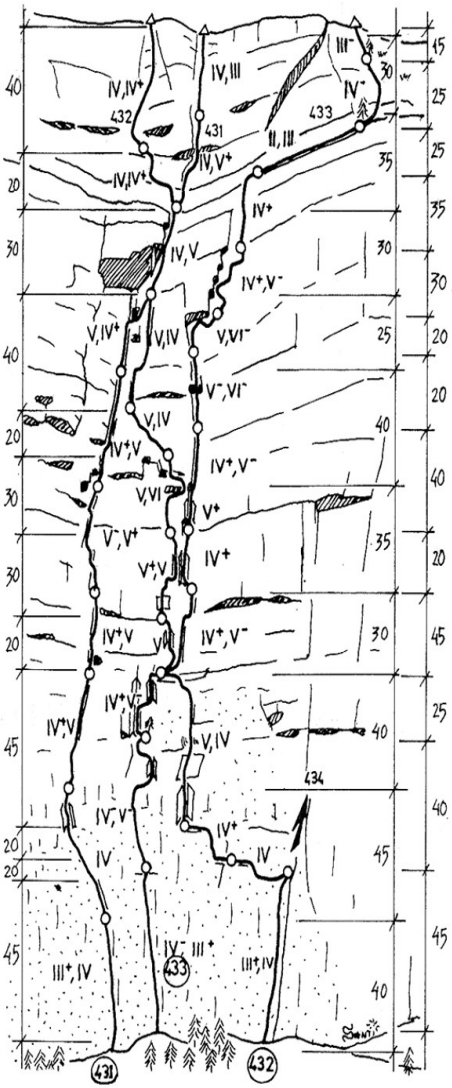

431 : dièdre 73
432 : cincuentanario
433 : heroina

GALLINERO :

Grand dièdre 1973

Première ascension les 20 et 21 octobre 1973 par Dominique Seguier et Francis Tomas.

Très belle escalade soutenue de 300 mètres, bon rocher, relais excellents.

ED inf., 60 pitons dont 3 coins (relais compris), 18 heures pour la première avec un bivouac.

L'itinéraire, situé environ à mi-distance entre l'éperon est et les crampons de Cotatuero, emprunte un immense dièdre très ouvert et barré dans le haut par un toit énorme que l'on contourne par la droite. On repère le départ grâce à une zone de rochers noirs en forme de triangle que la voie remonte, afin de prendre une fissure oblique très marquée qui passe sous le toit.

Commencer l'escalade au centre de la zone de rocher sombre par un vague dièdre légèrement oblique à gauche. Monter de deux longueurs en louvoyant jusqu'à une bonne plate-forme (III+). Une autre longueur dans un petit couloir mène sur une épaule à droite (III+ et IV). S'élever directement jusque sous un petit surplomb (V—, 1 piton) que l'on franchit (pas d'A1, 1 piton) ; une courte fissure à droite mène à un bon relais près d'un arbuste (IV+, 1 coin), R4. Gravir un petit mur vertical à droite et traverser horizontalement à gauche (V+, 3 pitons). Monter jusque sous un petit surplomb que l'on contourne par la droite (V— et A1, 2 pitons) ; traverser vers la gauche jusqu'à un bon relais, R5. On a ainsi rejoint la fissure très marquée visible du bas.

Une quinzaine de mètres (V—, 2 pitons) mènent à un surplomb noir que l'on remonte directement (A2, 2 pitons et 1 coin). Atteindre un bon relais dix mètres plus haut par des blocs peu sûrs (V, 1 piton), R6. Franchir un petit mur (A1, 2 pitons), puis quelques mètres de fissure (V—) qui mènent à une écaille que l'on surmonte (A2, 2 pitons) pour se rétablir (IV+) sur de bonnes terrasses étagées (bivouac excellent de la première), R7. Virer de cinq mètres à droite, gravir un petit mur (A1, 2 pitons) et par un pas à gauche rejoindre la fissure (V, 1 piton) que l'on suit jusque sous un surplomb (IV) que l'on contourne par la droite (V+, 2 pitons) ; continuer ensuite (IV) jusqu'à un bon relais, R8.

Une cheminée ouverte (IV+, 1 piton) et un surplomb délité (V, 1 piton) mènent à un excellent relais, R9.

Une longuer oblique sur des dalles, à droite, conduit à une vire au niveau du toit (IV+, pas de V, 3 pitons), R 10.

Virer de 7 ou 8 mètres à droite (pas de IV) et monter jusqu'à une lame détachée (V et A1, 3 pitons) que l'on franchit par la droite pour se rétablir dessus (A2 et V, 3 pitons, 1 coin). Un petit mur surplombant (V+, 1 piton) mène à une bonne corniche, R11.

Au-dessus, un petit mur (V+, 1 piton au départ et IV) conduit à une vire herbeuse que l'on laisse à droite.

Monter jusque sous un surplomb marron, très prononcé et fendu par deux fissures, bon relai, R12.

Eviter le surplomb par des écailles à gauche et revenir au-dessus (V, 1 piton), pour s'élever directement (III) jusqu'au sommet.

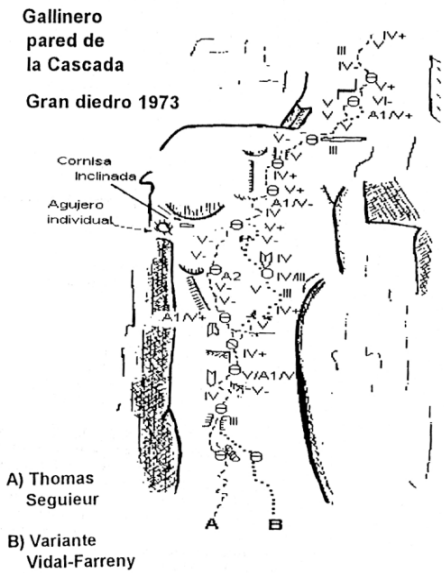

Gallinero
Pared de la Cascada-Diedro del 73 - variante Vidal-Farreny (100)

Esta variante fue conseguida por J.E.Farreny y J.Vidal en el transcurso de la segunda ascensión absoluta al diedro del 73.

Itinerario:

La vía comienza a unos 100 metros del salto de Cotatuero.
En el primer largo, a unos 25 metros a la izquierda de la vía original superar unas placas negras por una canal mas sencilla que la ruta primitiva.
En el tercer largo de cuerda hacen acto de presencia los pasajes que marcaran la tónica durante toda la ascensión ... "presas suficientes, gran verticalidad, pitonaje en precarias posiciones"...En los largos 6 y 7 comienza la parte mas destacada de esta variante siguiendo la arista y las placas mas a la derecha de la vía original.Sobre las espaciosas terrazas de la izquierda del 7º relevo, durante la 1ª de esta variante, se realizó un vivac.Al final del largo 10 se realizaron los últimos pasos de la variante, a la derecha de la ruta original y por una dificultosa placa (V+/VI-).En el tramo final el terreno se muestra peligroso por la abundancia de hierbas y matojos a los que hay que añadir tramos de roca insegura.

PAROI CASCADE : Garafon

252•Face Sud

El garafon que no cesa ED+/280 m

Très belle voie moins soutenue mais plus engagée que Racs.

1ère ascension : K Bayona et M Beraluze les 7 et 8 août 1993.
Matériel : 1 jeu très complet de coinceurs et de friends, 2 jeux de microfriends.
Approche : voir itinéraire 249.

Itinéraire : la voie démarre à gauche du grand mur noir marqué par l'écoulement des cascades. Le départ est repérable par un contrefort facile à gauche d'une source. Le premier relais s'effectue au-dessus d'un bloc proéminent. L'itinéraire s'achève dans le canal d'une cascade alimentée au printemps. 5-6 h. *Croquis p. 383 et 401.*
Descente : voir itinéraire 249.

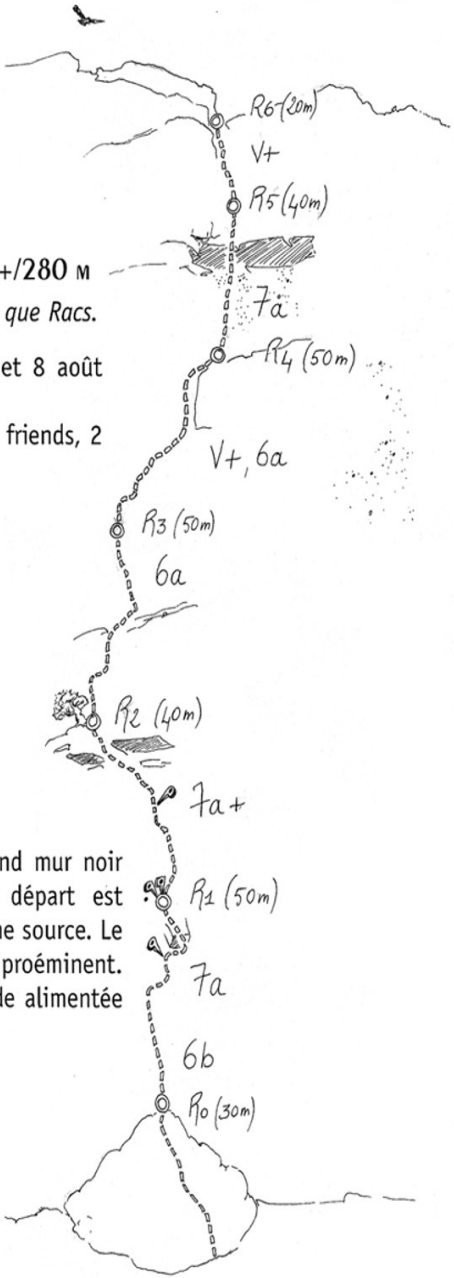

ORDESA (Muralla E del Gallinero)

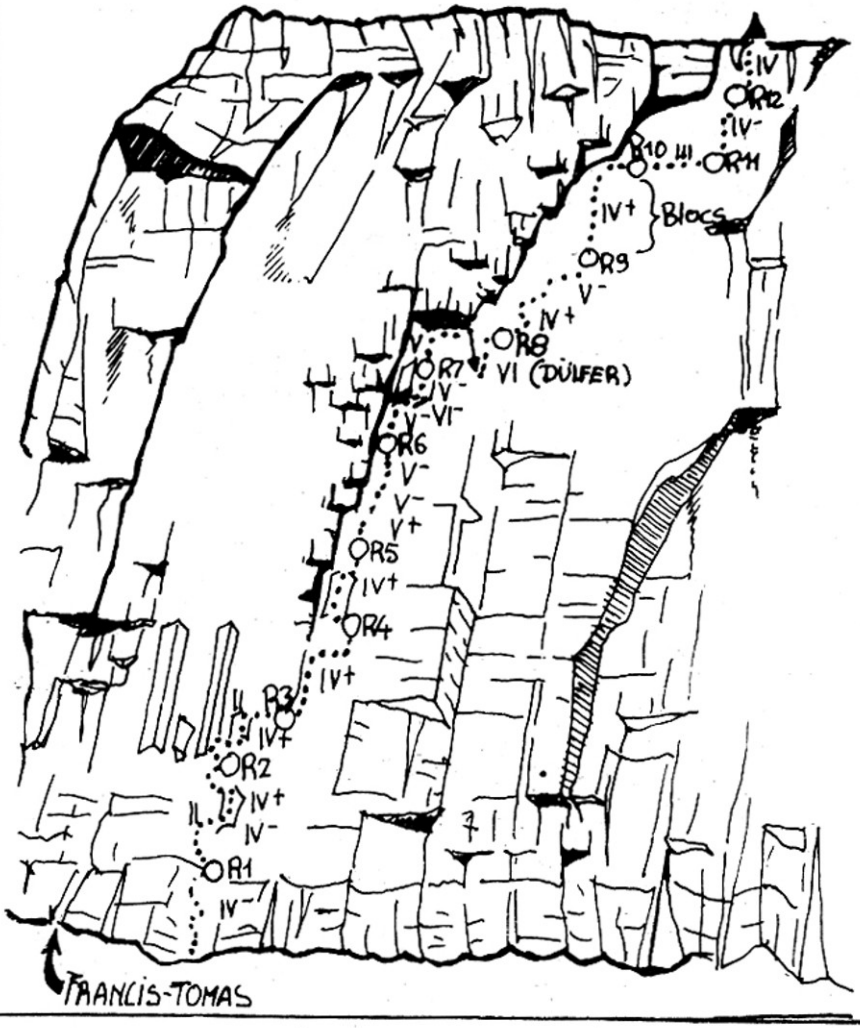

Via "Heroine"
TD sup 360m 14h

1ère ascension 9.VII.81
F. de Pablos J. Galvez

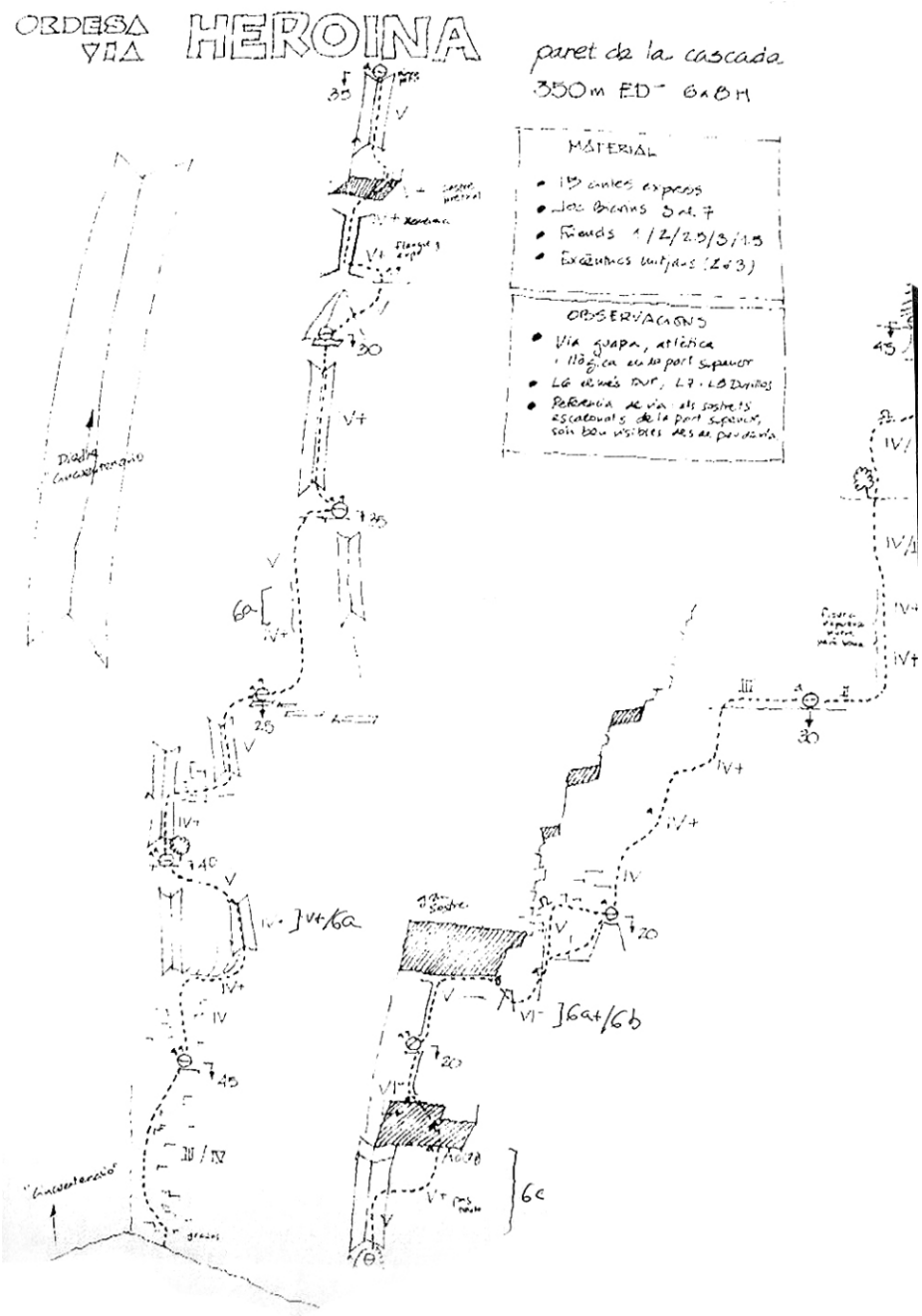
ORDESA VIA
HEROINA
paret de la cascada
350m ED- 6a8H
MATERIAL
• 15 cintes express
• Jeu Bicrins 3 al 7
• Friends 1/2/2.5/3/4.5
• Excéntrics mitjans (2 a 3)
OBSERVACIONS
• Via guapa, atlética i llógica en la part superior
• L6 el més tur, L7 - L8 Duvillos
• Referencia de via: als sostrets escalonats de la part superior, son bon visibles des de pendenta
Diedre Cincuentenario
"Cincuentenario"
V+/6a
6a+/6b
6c

PARED DE LA CASCADA

VIA "MERCADERES DE SARO"

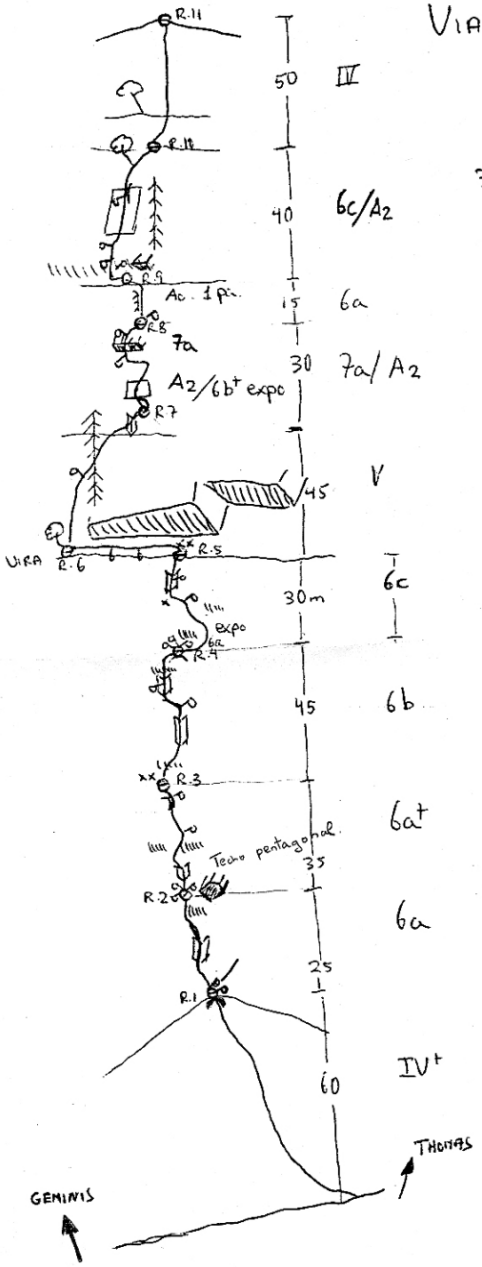

30 - VI - 96
- Mikel Zabalza
- Julian Beraza
- Gerardo.

VIA DE GRAN AMBIENTE QUE TRANSCURRE PRINCIPALMENTE POR TERRENO DE MURO.

MATERIAL:
- FRIENDS
- MICROFRIENDS
- STOPERS
- 3 ó 4 claves variados
- 2 GANCHOS.

HORARIO APROXIMADO PARA REPETICION: 8 a 9 hrs.

ORDESA - GALLINERO - PAROI DE LA CASCADE

GARE AUX GORILLES

320 m ED ~ 6b/A_2^+
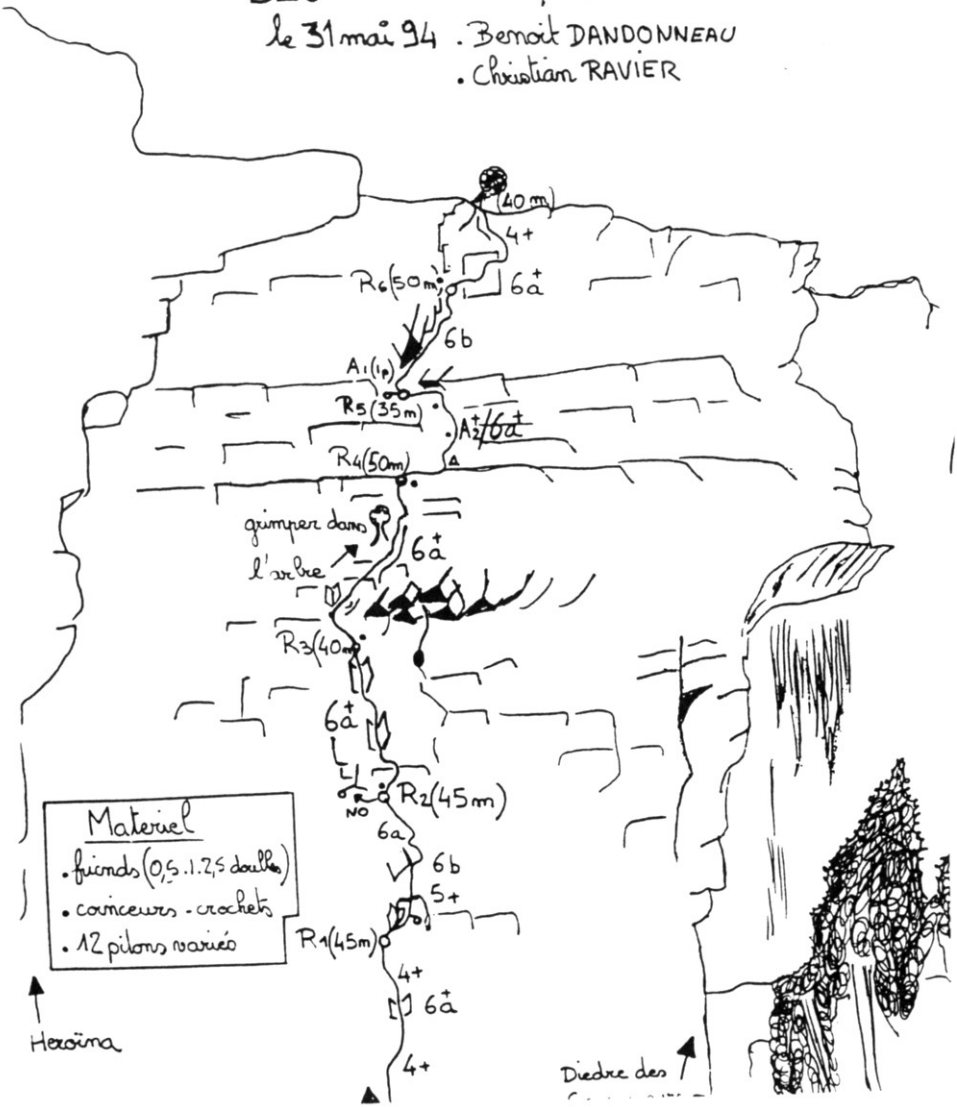
le 31 mai 94 . Benoit DANDONNEAU
. Christian RAVIER